

ที่ นร ๐๕๐๓/ ๑๐๖๕๕



๒ มีนาคม ๒๕๖๐

สำนักงานเลขาธิการวุฒิสภา
ปฏิบัติหน้าที่
สำนักงานเลขาธิการสภานิติบัญญัติแห่งชาติ
เลขรับ 3265
วันที่ 28 มี.ค. 2560
เวลา 16.45 น.

สำนักนายกรัฐมนตรี  
ทำเนียบรัฐบาล กทม. ๑๐๓๐๐

เรื่อง ร่างพระราชบัญญัติเวนคืนอสังหาริมทรัพย์ เพื่อสร้างทางพิเศษศรีรัช - วงแหวนรอบนอกกรุงเทพมหานคร ในท้องที่อำเภอบางกรวย จังหวัดนนทบุรี และเขตทวีวัฒนา เขตตลิ่งชัน เขตบางพลัด เขตบางซื่อ กรุงเทพมหานคร พ.ศ. ....

กราบเรียน ประธานสภานิติบัญญัติแห่งชาติ

สิ่งที่ส่งมาด้วย ร่างพระราชบัญญัติในเรื่องนี้

ด้วยคณะรัฐมนตรีได้ประชุมปรึกษาลงมติให้เสนอร่างพระราชบัญญัติเวนคืนอสังหาริมทรัพย์ เพื่อสร้างทางพิเศษศรีรัช - วงแหวนรอบนอกกรุงเทพมหานคร ในท้องที่อำเภอบางกรวย จังหวัดนนทบุรี และเขตทวีวัฒนา เขตตลิ่งชัน เขตบางพลัด เขตบางซื่อ กรุงเทพมหานคร พ.ศ. .... ต่อสภานิติบัญญัติแห่งชาติ เป็นเรื่องด่วน ดังที่ได้ส่งมาพร้อมนี้

จึงขอเสนอร่างพระราชบัญญัตินี้พร้อมด้วยบันทึกหลักการและเหตุผล และบันทึกวิเคราะห์สรุปสาระสำคัญ มาเพื่อขอได้โปรดนำเสนอสภานิติบัญญัติแห่งชาติพิจารณาเป็นเรื่องด่วนต่อไป

ขอแสดงความนับถืออย่างยิ่ง

พลเอก

(ประยุทธ์ จันทร์โอชา)

นายกรัฐมนตรี

กลุ่มงานบริหารทั่วไป
รับที่ ๒๖๙/๒๐ วันที่ ๒๘/๓/๒๕๖๐
เวลา ๑๗.๔๘ ส่ง กรม
สำนักการประชุม

สำนักเลขาธิการคณะรัฐมนตรี

โทร. ๐ ๒๒๘๐ ๙๐๐๐ ต่อ ๓๐๗

โทรสาร ๐ ๒๒๘๐ ๙๐๕๘ (wa003/D/ส/วติ)

กลุ่มงานพระราชบัญญัติ  
รับที่ ๑๒๖๕๐  
วันที่ ๒๘/๓/๒๕๖๐  
เวลา ๑๗.๕๕ น.

บันทึกหลักการและเหตุผล  
ประกอบร่างพระราชบัญญัติเวนคืนอสังหาริมทรัพย์  
เพื่อสร้างทางพิเศษศรีรัช - วงแหวนรอบนอกกรุงเทพมหานคร  
ในท้องที่อำเภอบางกรวย จังหวัดนนทบุรี และเขตทวีวัฒนา  
เขตตลิ่งชัน เขตบางพลัด เขตบางซื่อ กรุงเทพมหานคร  
พ.ศ. ....

---

### หลักการ

เวนคืนอสังหาริมทรัพย์ เพื่อสร้างทางพิเศษศรีรัช - วงแหวนรอบนอก  
กรุงเทพมหานคร ในท้องที่อำเภอบางกรวย จังหวัดนนทบุรี และเขตทวีวัฒนา เขตตลิ่งชัน  
เขตบางพลัด เขตบางซื่อ กรุงเทพมหานคร

### เหตุผล

เนื่องจากการทางพิเศษแห่งประเทศไทยได้ทำการสำรวจที่ที่จะต้องเวนคืนเพื่อสร้าง  
ทางพิเศษศรีรัช - วงแหวนรอบนอกกรุงเทพมหานคร ตามพระราชกฤษฎีกากำหนดเขตที่ดิน  
ในบริเวณที่ที่จะเวนคืน ในท้องที่อำเภอบางกรวย จังหวัดนนทบุรี และเขตทวีวัฒนา เขตตลิ่งชัน  
เขตบางพลัด เขตบางกอกน้อย เขตบางซื่อ และเขตจตุจักร กรุงเทพมหานคร พ.ศ. ๒๕๕๕ เสร็จแล้ว  
สมควรเวนคืนอสังหาริมทรัพย์ดังกล่าวต่อไป จึงจำเป็นต้องตราพระราชบัญญัตินี้

ร่าง  
พระราชบัญญัติ  
เวนคืนอสังหาริมทรัพย์  
เพื่อสร้างทางพิเศษศรีรัช - วงแหวนรอบนอกกรุงเทพมหานคร  
ในท้องที่อำเภอบางกรวย จังหวัดนนทบุรี และเขตทวีวัฒนา  
เขตตลิ่งชัน เขตบางพลัด เขตบางซื่อ กรุงเทพมหานคร  
พ.ศ. ....

.....  
.....  
.....

.....  
.....  
โดยที่เป็นการสมควรให้เวนคืนอสังหาริมทรัพย์เพื่อสร้างทางพิเศษศรีรัช - วงแหวนรอบนอก  
กรุงเทพมหานคร ในท้องที่อำเภอบางกรวย จังหวัดนนทบุรี และเขตทวีวัฒนา เขตตลิ่งชัน เขตบางพลัด  
เขตบางซื่อ กรุงเทพมหานคร

.....  
.....  
มาตรา ๑ พระราชบัญญัตินี้เรียกว่า “พระราชบัญญัติเวนคืนอสังหาริมทรัพย์  
เพื่อสร้างทางพิเศษศรีรัช - วงแหวนรอบนอกกรุงเทพมหานคร ในท้องที่อำเภอบางกรวย  
จังหวัดนนทบุรี และเขตทวีวัฒนา เขตตลิ่งชัน เขตบางพลัด เขตบางซื่อ กรุงเทพมหานคร พ.ศ. ....”

มาตรา ๒ พระราชบัญญัตินี้ให้ใช้บังคับตั้งแต่วันถัดจากวันประกาศใน  
ราชกิจจานุเบกษาเป็นต้นไป

มาตรา ๓ ให้ผู้ว่าการการทางพิเศษแห่งประเทศไทยเป็นเจ้าหน้าที่เวนคืน  
ตามพระราชบัญญัตินี้

มาตรา ๔ ให้เวนคืนอสังหาริมทรัพย์ ในท้องที่อำเภอบางกรวย จังหวัดนนทบุรี และเขตทวีวัฒนา เขตตลิ่งชัน เขตบางพลัด เขตบางซื่อ กรุงเทพมหานคร ภายในแนวเขตตามแผนที่ท้ายพระราชบัญญัตินี้ ซึ่งปรากฏรายชื่อเจ้าของหรือผู้ครอบครองโดยชอบด้วยกฎหมายตามบัญชีท้ายพระราชบัญญัตินี้ ให้แก่การทางพิเศษแห่งประเทศไทย เพื่อสร้างทางพิเศษศรีรัช - วงแหวนรอบนอก กรุงเทพมหานคร

มาตรา ๕ ให้เจ้าหน้าที่เวนคืนเข้าใช้อสังหาริมทรัพย์ที่เวนคืนตามมาตรา ๔ ภายในระยะเวลาสี่ปีนับแต่วันที่พระราชบัญญัตินี้ใช้บังคับ

มาตรา ๖ ให้รัฐมนตรีว่าการกระทรวงคมนาคมรักษาการตามพระราชบัญญัตินี้

ผู้รับสนองพระราชโองการ

.....  
นายกรัฐมนตรี

## บันทึกวิเคราะห์สรุป

สาระสำคัญของร่างพระราชบัญญัติเวนคืนอสังหาริมทรัพย์  
เพื่อสร้างทางพิเศษศรีรัช - วงแหวนรอบนอกกรุงเทพมหานคร ในท้องที่อำเภอบางกรวย จังหวัดนนทบุรี  
และเขตทวีวัฒนา เขตตลิ่งชัน เขตบางพลัด เขตบางซื่อ กรุงเทพมหานคร  
พ.ศ. ....

---

คณะรัฐมนตรีได้มีมติให้เสนอร่างพระราชบัญญัติเวนคืนอสังหาริมทรัพย์ เพื่อสร้าง  
ทางพิเศษศรีรัช - วงแหวนรอบนอกกรุงเทพมหานคร ในท้องที่อำเภอบางกรวย จังหวัดนนทบุรี  
และเขตทวีวัฒนา เขตตลิ่งชัน เขตบางพลัด เขตบางกอกน้อย เขตบางซื่อ และเขตจตุจักร กรุงเทพมหานคร  
พ.ศ. .... ต่อสภานิติบัญญัติแห่งชาติ และสำนักงานคณะกรรมการกฤษฎีกาได้จัดทำบันทึกวิเคราะห์สรุปสาระสำคัญ  
ของร่างพระราชบัญญัติ ดังต่อไปนี้

### ๑. เหตุผลและความจำเป็นในการเสนอร่างพระราชบัญญัติ

เนื่องจากการทางพิเศษแห่งประเทศไทยมีความจำเป็นที่จะต้องได้มาซึ่งอสังหาริมทรัพย์  
เพื่อสร้างทางพิเศษอันเป็นกิจการสาธารณูปโภค และได้ทำการสำรวจที่ดินที่จะต้องเวนคืน เพื่อสร้าง  
ทางพิเศษศรีรัช - วงแหวนรอบนอกกรุงเทพมหานคร ตามพระราชกฤษฎีกากำหนดเขตที่ดินในบริเวณที่  
จะเวนคืน ในท้องที่อำเภอบางกรวย จังหวัดนนทบุรี และเขตทวีวัฒนา เขตตลิ่งชัน เขตบางพลัด  
เขตบางกอกน้อย เขตบางซื่อ และเขตจตุจักร กรุงเทพมหานคร พ.ศ. ๒๕๕๕ เสร็จแล้ว จึงสมควรเวนคืน  
อสังหาริมทรัพย์ดังกล่าวต่อไป

### ๒. สาระสำคัญของร่างพระราชบัญญัติ

เวนคืนอสังหาริมทรัพย์ เพื่อสร้างทางพิเศษศรีรัช - วงแหวนรอบนอกกรุงเทพมหานคร  
ในท้องที่อำเภอบางกรวย จังหวัดนนทบุรี และเขตทวีวัฒนา เขตตลิ่งชัน เขตบางพลัด เขตบางซื่อ  
กรุงเทพมหานคร

---

บัญชีรายชื่อเจ้าของหรือผู้ครอบครองที่ดินที่ส่งมอบคืนท่าพระราชบัญญัติเวนคืนสิ่งของทางทรัพย์สิน  
 เพื่อสร้างทางพิเศษศรีรัชวงแหวนรอบนอกกรุงเทพมหานคร  
 ในท้องที่บางกอกบางกอกบางกอบางกวม จังหวัดนนทบุรี และเขตทวีวัฒนา เขตตลิ่งชัน เขตบางพลัด  
 เขตบางซื่อ กรุงเทพมหานคร

แปลง หมายเลข	รายชื่อเจ้าของหรือผู้ครอบครอง	ตำบลเดิมอยู่ที่			ที่ดินเดิมอยู่ที่			หนังสือสำคัญ				เนื้อที่		เนื้อที่ที่ส่งมอบคืน		หมายเหตุ				
		ตำบล	อำเภอ	จังหวัด	ตำบล	อำเภอ	จังหวัด	ประเภท	เลขที่	ตรา	เลขที่ต้น	หน้าสำรวจ	ไร่	งาน	ตารางวา		ไร่	งาน	ตารางวา	
1	นายวีรดิตร จิตชัยเจริญ	ตลิ่งชัน	ตลิ่งชัน	กรุงเทพมหานคร	ตลิ่งชัน	บางกอบาง	นนทบุรี	โฉนด	26835	5036 I 5226-14	74	817	2	70	5/10	-	-	2	แผนที่หมายเลข 1/11	
2	นายวีรดิตร จิตชัยเจริญ	ตลิ่งชัน	ตลิ่งชัน	กรุงเทพมหานคร	ตลิ่งชัน	บางกอบาง	นนทบุรี	โฉนด	6368	5036 I 5226-14	65	499	-	-	43	-	-	3	"	
3	นายวีรดิตร จิตชัยเจริญ	ตลิ่งชัน	ตลิ่งชัน	กรุงเทพมหานคร	ตลิ่งชัน	บางกอบาง	นนทบุรี	โฉนด	6369	5036 I 5226-14	66	500	-	-	24	-	-	1	"	
4	นายไพโรจน์ ธีรนัย	วงศ์สว่าง	บางซื่อ	กรุงเทพมหานคร	บางซื่อ	บางกอบาง	นนทบุรี	โฉนด	184	5036 I 5226-14	132	1313	-	-	67	-	-	1	"	
5	นางสุพิศ ธีรนัยพรโรภาส นายชนันท์ ธีรนัยพรโรภาส นางสาวสุภาวดี ธีรนัยพรโรภาส	ตลาดน้อย	สัมพันธวงศ์	กรุงเทพมหานคร	สัมพันธวงศ์	บางกอบาง	นนทบุรี	โฉนด	11122	5036 I 5226-14	283	496	-	1	6	3/10	-	7	"	
6	นายประจวบ พลอยชื่น นายชนันท์ ธีรนัยพรโรภาส นางสุพิศ ธีรนัยพรโรภาส	สาโง	บางบัวทอง	นนทบุรี	บางบัวทอง	บางกอบาง	นนทบุรี	โฉนด	11123	5036 I 5226-14	265	497	-	-	21	-	-	11	"	
7	นายสถาพร พร้อมดีสุทธิ	วังพระภิรมย์	พระนคร	กรุงเทพมหานคร	พระนคร	บางกอบาง	นนทบุรี	โฉนด	8671	5036 I 5226-14	266	1476	-	-	24	-	-	18	"	
8	นายประสิทธิ์ เกียรติโรจนกำส	ปทุมบาง	บางกอบาง	นนทบุรี	บางกอบาง	บางกอบาง	นนทบุรี	โฉนด	29130	5036 I 5226-14	319	1060	-	-	2	-	-	2	"	
9	นายประสิทธิ์ เกียรติโรจนกำส	ปทุมบาง	บางกอบาง	นนทบุรี	บางกอบาง	บางกอบาง	นนทบุรี	โฉนด	23661	5036 I 5226-14	318	999	-	-	11	-	-	85	"	
10	นายประสิทธิ์ เกียรติโรจนกำส	ปทุมบาง	บางกอบาง	นนทบุรี	บางกอบาง	บางกอบาง	นนทบุรี	โฉนด	23062	5036 I 5226-14	320	986	-	-	87	-	-	-	"	
11	นายสาธิต ธีรนัยพรโรภาส นายปดัด ธีรนัยพรโรภาส	ศาลาธรรมสพน์	ทวีวัฒนา	กรุงเทพมหานคร	ทวีวัฒนา	ทวีวัฒนา	กรุงเทพมหานคร	โฉนด	15346	5036 I 5224-2	305	17323	-	1	63	8/10	-	1	63	8/10
12	นายสาธิต ธีรนัยพรโรภาส นายปดัด ธีรนัยพรโรภาส	ศาลาธรรมสพน์	ทวีวัฒนา	กรุงเทพมหานคร	ทวีวัฒนา	ทวีวัฒนา	กรุงเทพมหานคร	โฉนด	15347	5036 I 5224-2	306	17324	-	-	55	7/10	-	-	55	7/10
13	นายสาธิต ธีรนัยพรโรภาส นายปดัด ธีรนัยพรโรภาส	ศาลาธรรมสพน์	ทวีวัฒนา	กรุงเทพมหานคร	ทวีวัฒนา	ทวีวัฒนา	กรุงเทพมหานคร	โฉนด	15345	5036 I 5224-2	304	17322	-	3	99	3/10	-	3	99	3/10

บัญชีรายชื่อเจ้าของหรือผู้ควบคุมครองที่ดินของนายพันยพพรภักขิณผู้ได้รับเงินอุดหนุนทรัพย์สิน  
เพื่อสร้างทางพิเศษศรีรัชวงแหวนรอบนอกกรุงเทพมหานคร  
ในท้องที่อำเภอบางกรวย จังหวัดนนทบุรี และเขตทวีวัฒนา เขตตลิ่งชัน เขตบางพลัด  
เขตบางซื่อ กรุงเทพมหานคร

แผ่นที่ 2/8

แปลง หมายเลขที่	รายชื่อเจ้าของหรือผู้ควบคุมครอง	ตั้งบ้านเรือนอยู่		ที่ดินตั้งอยู่ที่		หนังสือสำคัญ				โฉนดที่ดิน				หมายเหตุ		
		ตำบลบวร	อำเภอเขต	จังหวัด	ตำบล	อำเภอ	จังหวัด	ประเภท	เลขที่	รวม	เลขที่ดิน	หน้าสำรวจ	โฉนดที่ดิน		โฉนดที่ดิน	โฉนดที่ดิน
14	นายคำจางค์ อัมภนล ผู้จัดการมรดก นายปัด อัมภนล	ศาลาธรรมสพน์	ทวีวัฒนา	กรุงเทพมหานคร	ศาลาธรรมสพน์	ทวีวัฒนา	กรุงเทพมหานคร	โฉนด	5105	5036 I 5224-2	9929	โฉนดที่ดิน	โฉนดที่ดิน	โฉนดที่ดิน	โฉนดที่ดิน	แผนที่หมายเลข 1/11
15	นายประสิทธิ์ อัมภนล	ปาดบาง	บางกวย	นนทบุรี	อัมพสี	ตลิ่งชัน	กรุงเทพมหานคร	โฉนด	113613	5036 I 5224-2	6035	โฉนดที่ดิน	โฉนดที่ดิน	โฉนดที่ดิน	โฉนดที่ดิน	"
16	นายคำจางค์ อัมภนล ผู้จัดการมรดก นายปัด อัมภนล	ศาลาธรรมสพน์	ทวีวัฒนา	กรุงเทพมหานคร	อัมพสี	ตลิ่งชัน	กรุงเทพมหานคร	โฉนด	113615	5036 I 5224-2	6037	โฉนดที่ดิน	โฉนดที่ดิน	โฉนดที่ดิน	โฉนดที่ดิน	"
17	นายคำจางค์ อัมภนล ผู้จัดการมรดก นายปัด อัมภนล	ศาลาธรรมสพน์	ทวีวัฒนา	กรุงเทพมหานคร	อัมพสี	ตลิ่งชัน	กรุงเทพมหานคร	โฉนด	113616	5036 I 5224-2	6038	โฉนดที่ดิน	โฉนดที่ดิน	โฉนดที่ดิน	โฉนดที่ดิน	"
18	นายคำจางค์ อัมภนล ผู้จัดการมรดก นายปัด อัมภนล	ศาลาธรรมสพน์	ทวีวัฒนา	กรุงเทพมหานคร	อัมพสี	ตลิ่งชัน	กรุงเทพมหานคร	โฉนด	113607	5036 I 5224-2	6034	โฉนดที่ดิน	โฉนดที่ดิน	โฉนดที่ดิน	โฉนดที่ดิน	"
19	นายคำจางค์ อัมภนล ผู้จัดการมรดก นายปัด อัมภนล	ศาลาธรรมสพน์	ทวีวัฒนา	กรุงเทพมหานคร	อัมพสี	ตลิ่งชัน	กรุงเทพมหานคร	โฉนด	93803	5036 I 5224-2	2346	โฉนดที่ดิน	โฉนดที่ดิน	โฉนดที่ดิน	โฉนดที่ดิน	"
20	นายฮวด อัมภนล	ปาดบาง	บางกวย	นนทบุรี	อัมพสี	ตลิ่งชัน	กรุงเทพมหานคร	โฉนด	113603	5036 I 5224-2,3	6031	โฉนดที่ดิน	โฉนดที่ดิน	โฉนดที่ดิน	โฉนดที่ดิน	"
21	นางสาวตั้ง อัมภนล	อัมพสี	ตลิ่งชัน	กรุงเทพมหานคร	อัมพสี	ตลิ่งชัน	กรุงเทพมหานคร	โฉนด	113602	5036 I 5224-3	6030	โฉนดที่ดิน	โฉนดที่ดิน	โฉนดที่ดิน	โฉนดที่ดิน	"
22	นายคำจางค์ อัมภนล ผู้จัดการมรดก นายปัด อัมภนล	ศาลาธรรมสพน์	ทวีวัฒนา	กรุงเทพมหานคร	อัมพสี	ตลิ่งชัน	กรุงเทพมหานคร	โฉนด	113606	5036 I 5224-2,3	6033	โฉนดที่ดิน	โฉนดที่ดิน	โฉนดที่ดิน	โฉนดที่ดิน	"
23	นางจุไร สิริสินธ์	อัมพสี	ตลิ่งชัน	กรุงเทพมหานคร	อัมพสี	ตลิ่งชัน	กรุงเทพมหานคร	-	-	-	-	โฉนดที่ดิน	โฉนดที่ดิน	โฉนดที่ดิน	โฉนดที่ดิน	"
24	นางทัศนีย์ จิรมศักดิ์พงษ์	บางพร	ตลิ่งชัน	กรุงเทพมหานคร	ศาลาธรรมสพน์	ทวีวัฒนา	กรุงเทพมหานคร	โฉนด	15316	5036 I 5224-2,1	17297	โฉนดที่ดิน	โฉนดที่ดิน	โฉนดที่ดิน	โฉนดที่ดิน	แผนที่หมายเลข 2/11
25	นางสาวอัญชัญภัทราเสนาะ	ศาลาธรรมสพน์	ทวีวัฒนา	กรุงเทพมหานคร	ศาลาธรรมสพน์	ทวีวัฒนา	กรุงเทพมหานคร	โฉนด	3116	5036 I 5224-2	811	โฉนดที่ดิน	โฉนดที่ดิน	โฉนดที่ดิน	โฉนดที่ดิน	"
26	นางสาวอัญชัญภัทราเสนาะ	ศาลาธรรมสพน์	ทวีวัฒนา	กรุงเทพมหานคร	ศาลาธรรมสพน์	ทวีวัฒนา	กรุงเทพมหานคร	โฉนด	3100	5036 I 5224-2	795	โฉนดที่ดิน	โฉนดที่ดิน	โฉนดที่ดิน	โฉนดที่ดิน	"
27	นางทัศนีย์ จิรมศักดิ์พงษ์	บางพร	ตลิ่งชัน	กรุงเทพมหานคร	ศาลาธรรมสพน์	ทวีวัฒนา	กรุงเทพมหานคร	โฉนด	15317	5036 I 5224-6,2	17298	โฉนดที่ดิน	โฉนดที่ดิน	โฉนดที่ดิน	โฉนดที่ดิน	"

บัญชีรายชื่อเจ้าของหรือผู้ครอบครองที่ดินที่ส่งมอบทรัพย์สินกับพระราชบัญญัติว่าด้วยการคืนสิ่งหากริมทรัพย์  
เพื่อสร้างทางพิเศษหรือระบบขนส่งมวลชนรอบนอกกรุงเทพมหานคร  
ในท้องที่อำเภอบางกรวย จังหวัดนนทบุรี และเขตทวีวัฒนา เขตตลิ่งชัน เขตบางพลัด  
เขตบางซื่อ กรุงเทพมหานคร  
หน้า .....

แปลง หมายเลขที่	รายชื่อเจ้าของหรือผู้ครอบครอง	ตั้งบ้านเรือนอยู่			ที่ดินตั้งอยู่			หนังสือสำคัญ			เนื้อที่		เนื้อที่ที่ส่งมอบ		หมายเหตุ						
		ตำบล	อำเภอ	จังหวัด	ตำบล	อำเภอ	จังหวัด	ประเภท	เลขที่	ตาราง	ไร่	งาน	ตารางวา	ไร่		งาน	ตารางวา				
28	นางศศิณีย์ จริยศักดิ์พงษ์	บางพระ	อ่าบอง	จังหวัดนนทบุรี	ศาลาธรรมสพน์	ทวีวัฒนา	กรุงเทพมหานคร	โฉนด	15318	5036 I 5224-6	374	17299	-	-	55	6/10	-	-	55	6/10	แผนที่หมายเลข 2/11
29	นางศศิณีย์ จริยศักดิ์พงษ์	บางพระ	อ่าบอง	จังหวัดนนทบุรี	ศาลาธรรมสพน์	ทวีวัฒนา	กรุงเทพมหานคร	โฉนด	15319	5036 I 5224-6	375	17300	-	-	40	-	-	-	40	-	"
30	นายศักดิ์ พิทรเลาะห์ พันเอกทรง พิทรเลาะห์ ร้อยเอกณรงค์ พิทรเลาะห์	ศาลาธรรมสพน์	ทวีวัฒนา	จังหวัดนนทบุรี	ศาลาธรรมสพน์	ทวีวัฒนา	กรุงเทพมหานคร	โฉนด	15529	5036 I 5224-2,6	308	17432	-	1	7	7/10	-	1	7	7/10	"
31	นายศักดิ์ พิทรเลาะห์ พันเอกทรง พิทรเลาะห์ ร้อยเอกณรงค์ พิทรเลาะห์	ศาลาธรรมสพน์	ทวีวัฒนา	จังหวัดนนทบุรี	ศาลาธรรมสพน์	ทวีวัฒนา	กรุงเทพมหานคร	โฉนด	15534	5036 I 5224-6	391	17437	-	-	71	4/10	-	-	71	4/10	"
32	นายดีดัด จันทร์โรจน์	บางซื่อ	บางพลัด	จังหวัดนนทบุรี	ศาลาธรรมสพน์	ทวีวัฒนา	กรุงเทพมหานคร	โฉนด	62071	5036 I 5224-6	11	29550	-	1	35	-	-	-	1	-	"
33	นายปรารถ วัฒนพัฒน์	วัดเทพศิรินทร์	ป้อมปราบศัตรูพ่าย	จังหวัดนนทบุรี	ศาลาธรรมสพน์	ทวีวัฒนา	กรุงเทพมหานคร	โฉนด	65373	5036 I 5224-6	12	30452	-	1	40	-	-	-	66	-	"
34	นายปรารถ วัฒนพัฒน์	วัดเทพศิรินทร์	ป้อมปราบศัตรูพ่าย	จังหวัดนนทบุรี	ศาลาธรรมสพน์	ทวีวัฒนา	กรุงเทพมหานคร	โฉนด	65374	5036 I 5224-6	13	30453	-	-	63	-	-	-	26	-	"
35	นายปรารถ วัฒนพัฒน์	วัดเทพศิรินทร์	ป้อมปราบศัตรูพ่าย	จังหวัดนนทบุรี	ศาลาธรรมสพน์	ทวีวัฒนา	กรุงเทพมหานคร	โฉนด	65375	5036 I 5224-6	14	30454	-	-	63	-	-	-	37	-	"
36	นายปรารถ วัฒนพัฒน์	วัดเทพศิรินทร์	ป้อมปราบศัตรูพ่าย	จังหวัดนนทบุรี	ศาลาธรรมสพน์	ทวีวัฒนา	กรุงเทพมหานคร	โฉนด	25207	5036 I 5224-2	65	8976	-	1	21	-	-	-	37	-	"
37	นายวิบูลย์ นันทวงค์	ศาลาธรรมสพน์	ทวีวัฒนา	จังหวัดนนทบุรี	ศาลาธรรมสพน์	ทวีวัฒนา	กรุงเทพมหานคร	โฉนด	11497	5036 I 5224-2	63	14721	-	-	20	-	-	-	3	-	"
38	นางสาวกัญ จันทร์โอ นายวิบูลย์ นันทวงค์	คลองสาน	คลองสาน	จังหวัดนนทบุรี	ศาลาธรรมสพน์	ทวีวัฒนา	กรุงเทพมหานคร	โฉนด	65372	5036 I 5224-2	64	30451	-	-	22	-	-	-	21	-	"
39	นายปรารถ วัฒนพัฒน์	วัดเทพศิรินทร์	ป้อมปราบศัตรูพ่าย	จังหวัดนนทบุรี	ศาลาธรรมสพน์	ทวีวัฒนา	กรุงเทพมหานคร	โฉนด	65377	5036 I 5224-2	66	30456	-	-	76	-	-	-	40	-	"
40	นายปรารถ วัฒนพัฒน์	วัดเทพศิรินทร์	ป้อมปราบศัตรูพ่าย	จังหวัดนนทบุรี	ศาลาธรรมสพน์	ทวีวัฒนา	กรุงเทพมหานคร	โฉนด	65376	5036 I 5224-6	15	30455	-	-	70	-	-	-	9	-	"
41	นายศักดิ์ พิทรเลาะห์ พันเอกทรง พิทรเลาะห์ ร้อยเอกณรงค์ พิทรเลาะห์	ศาลาธรรมสพน์	ทวีวัฒนา	จังหวัดนนทบุรี	ศาลาธรรมสพน์	ทวีวัฒนา	กรุงเทพมหานคร	โฉนด	15533	5036 I 5224-6	390	17436	1	1	72	1/10	1	1	72	1/10	"



บัญชีรายชื่อเจ้าของหรือผู้ครอบครองที่ดินต้องเวนคืนกับพระราชบัญญัติเวนคืนอสังหาริมทรัพย์  
เพื่อสร้างทางพิเศษศรีรัชวงแหวนรอบนอกกรุงเทพมหานคร  
ในท้องที่อำเภอบางกรวย จังหวัดนนทบุรี และเขตทวีวัฒนา เขตตลิ่งชัน เขตบางพลัด  
เขตบางซื่อ กรุงเทพมหานคร

แปลง หมายเลขที่	รายชื่อเจ้าของหรือผู้ครอบครอง		ตั้งบ้านเรือนอยู่ที่			ที่ดินตั้งอยู่ที่			หนังสือสำคัญ				แผนที่ต้องเวนคืน		หมายเหตุ			
	ตำบล	อำเภอ	จังหวัด	ตำบล	อำเภอ	จังหวัด	เลขที่	ตาราง	เลขที่ดิน	หน้าสำรวจ	จำนวน	ตารางวา	จำนวน	ตารางวา				
42	นายชื่น	เสด็จพรกุล	ศาลาธรรมสพน์	ทวีวัฒนา	กรุงเทพมหานคร	ศาลาธรรมสพน์	ทวีวัฒนา	กรุงเทพมหานคร	โฉนด	29215	5036 I 5224-6	33	10823	- 3	47	- 1	20	แผนที่หมายเลข 2/11
43	ห้างหุ้นส่วนจำกัด นิคคอน อินดอร์บีนันแน		ศาลาธรรมสพน์	ทวีวัฒนา	กรุงเทพมหานคร	ศาลาธรรมสพน์	ทวีวัฒนา	กรุงเทพมหานคร	โฉนด	91685	5036 I 5224-6	214	2173	-	60	-	19	"
44	นางสาวภาพร ขันสวัสดิ์ตานนท์		บางเลน	บางใหญ่	นนทบุรี	ศาลาธรรมสพน์	ทวีวัฒนา	กรุงเทพมหานคร	โฉนด	76109	5036 I 5224-6	165	38578	-	60	-	24	"
45	นายชัยพร สันติไพฑูริย์ นางสมศรี สันติไพฑูริย์		ฉิมพลี	ตลิ่งชัน	กรุงเทพมหานคร	ฉิมพลี	ตลิ่งชัน	กรุงเทพมหานคร	โฉนด	113891	5036 I 5224-2	309	6170	-	4 6/10	-	4 6/10	"
46	บริษัทสิทธิพรธนวิธ จำกัด		สวนใหญ่	เมืองนนทบุรี	นนทบุรี	ฉิมพลี	ตลิ่งชัน	กรุงเทพมหานคร	โฉนด	54000	5036 I 5224-2	96	24642	- 2	13	- 1	79	"
47	บริษัทสิทธิพรธนวิธ จำกัด		สวนใหญ่	เมืองนนทบุรี	นนทบุรี	ฉิมพลี	ตลิ่งชัน	กรุงเทพมหานคร	โฉนด	3096	5036 I 5224-2	134	791	-	78	-	51	"
48	นายอมร ป่านุ่น นางสาวมลิณี ป่านุ่น นายสมชัย ป่านุ่น นางสาวนันทวรรณ ป่านุ่น		ฉิมพลี	ตลิ่งชัน	กรุงเทพมหานคร	ตลิ่งชัน	ตลิ่งชัน	กรุงเทพมหานคร	โฉนด	114724	5036 I 5224-3	334	16932	-	13	-	13	แผนที่หมายเลข 3/11
49	นายอาคม ขุนนเ		ตลิ่งชัน	ตลิ่งชัน	กรุงเทพมหานคร	ตลิ่งชัน	ตลิ่งชัน	กรุงเทพมหานคร	โฉนด	89226	5036 I 5224-3	190	1105	-	17	-	17	"
50	นายวันชาติ คำขันธ์พร ผู้จัดการมรดก นางแปลก คำขันธ์พร		วัดราษฎร์	พระนคร	กรุงเทพมหานคร	ตลิ่งชัน	ตลิ่งชัน	กรุงเทพมหานคร	โฉนด	113582	5036 I 6224-4	681	6010	-	0 4/10	-	0 4/10	"
51	นางสาวกาญจนา บรรจงไป ผู้จัดการมรดก นางประยอม บรรจงไป นางเฉลิม สันติภักดี พระศุภมู สมภักดี นางฉิมมาว เมืองสุภาพรณ์		ฉิมพลี	ตลิ่งชัน	กรุงเทพมหานคร	ตลิ่งชัน	ตลิ่งชัน	กรุงเทพมหานคร	โฉนด	112027	5036 I 5224-4	47	5875	1	-	-	28	"
52	นายวิเชียร นภวี		ตลิ่งชัน	ตลิ่งชัน	กรุงเทพมหานคร	ตลิ่งชัน	ตลิ่งชัน	กรุงเทพมหานคร	โฉนด	99758	5036 I 5424-1	72	11778	1	7 7/10	-	89	"
53	นายวิเชียร นภวี		ตลิ่งชัน	ตลิ่งชัน	กรุงเทพมหานคร	ตลิ่งชัน	ตลิ่งชัน	กรุงเทพมหานคร	โฉนด	98902	5036 I 5424-1	70	3462	-	50	-	50	"

บัญชีรายชื่อเจ้าของหรือผู้ครอบครองที่ดินที่ต้องเวนคืนท้ายพระราชบัญญัติเวนคืนอสังหาริมทรัพย์  
เพื่อสร้างทางพิเศษศรีรัชวงแหวนรอบนอกกรุงเทพมหานคร  
ในท้องที่อำเภอบางกรวย จังหวัดนนทบุรี และเขตทวีวัฒนา เขตตลิ่งชัน เขตบางพลัด  
เขตบางซื่อ กรุงเทพมหานคร

แปลง หมายเลขที่	รายชื่อเจ้าของหรือผู้ครอบครอง		ตั้งบ้านเรือนอยู่ที่			ที่ดินตั้งอยู่ที่			หนังสือสำคัญ			แผนที่			แผนที่ต้องเวนคืน		หมายเหตุ	
	ตำบล	แขวง	ตำบล	แขวง	จังหวัด	ตำบล	แขวง	จังหวัด	เลขที่	ตาราง	เลขที่ดิน	หน้าสำรวจ	โฉนด	ที่ดิน	โฉนด	แปลง		แปลง
54	ตลิ่งชัน	ตลิ่งชัน	ตลิ่งชัน	ตลิ่งชัน	กรุงเทพมหานคร	ตลิ่งชัน	ตลิ่งชัน	กรุงเทพมหานคร	110332	5036 I 5424-2	36	13802	-	-	-	-	4	แผนที่หมายเลข 4/11
	นางสาวสลิ้ง เติตเยี่ยมประเสริฐ นางสาวสอาด เติตเยี่ยมประเสริฐ นางสาวสมร นพพันธ์ นางสาวอลอง เติตเยี่ยมประเสริฐ นางสาวกานท์นิมิต เติตเยี่ยมประเสริฐ นางสาวสุดา เติตเยี่ยมประเสริฐ นางสาววรรณภา เติตเยี่ยมประเสริฐ นายณชัย เติตเยี่ยมประเสริฐ นายวิศาล โสทรวิศาลสกุล นางคำราย มั่งขวัญดา นางสาวสัทธิพร มั่งขวัญดา นายชัยโรจน์ มั่งขวัญดา นางสาววิภา มั่งขวัญดา นายหลุย มั่งขวัญดา																	
55	ตลิ่งชัน	ตลิ่งชัน	ตลิ่งชัน	ตลิ่งชัน	กรุงเทพมหานคร	ตลิ่งชัน	ตลิ่งชัน	กรุงเทพมหานคร	1243	5036 I 5624-14	82	165	-	-	-	-	23	แผนที่หมายเลข 5/11
56	ตลิ่งชัน	ตลิ่งชัน	ตลิ่งชัน	ตลิ่งชัน	กรุงเทพมหานคร	ตลิ่งชัน	ตลิ่งชัน	กรุงเทพมหานคร	113945	5036 I 5622-4 5624-16	677	16769	-	-	-	-	48 6/10	"
57	ตลิ่งชัน	ตลิ่งชัน	ตลิ่งชัน	ตลิ่งชัน	กรุงเทพมหานคร	ตลิ่งชัน	ตลิ่งชัน	กรุงเทพมหานคร	113946	5036 I 5624-16 5622-4	378	16704	1	-	-	-	18 9/10	"
58	ตลิ่งชัน	ตลิ่งชัน	ตลิ่งชัน	ตลิ่งชัน	กรุงเทพมหานคร	ตลิ่งชัน	ตลิ่งชัน	กรุงเทพมหานคร	113949	5036 I 5624-16	382	16709	1	1	1	1	19 9/10	"
59	ตลิ่งชัน	ตลิ่งชัน	ตลิ่งชัน	ตลิ่งชัน	กรุงเทพมหานคร	ตลิ่งชัน	ตลิ่งชัน	กรุงเทพมหานคร	113947	5036 I 5624-16	380	16706	-	-	-	-	83 4/10	"
60	ตลิ่งชัน	ตลิ่งชัน	ตลิ่งชัน	ตลิ่งชัน	กรุงเทพมหานคร	ตลิ่งชัน	ตลิ่งชัน	กรุงเทพมหานคร	8947	5036 I 5824-9	394	838	-	-	-	-	1	แผนที่หมายเลข 6/11
61	ตลิ่งชัน	ตลิ่งชัน	ตลิ่งชัน	ตลิ่งชัน	กรุงเทพมหานคร	ตลิ่งชัน	ตลิ่งชัน	กรุงเทพมหานคร	4655	5036 I 5824-10	267	380	-	-	-	-	4	"
62	ตลิ่งชัน	ตลิ่งชัน	ตลิ่งชัน	ตลิ่งชัน	กรุงเทพมหานคร	ตลิ่งชัน	ตลิ่งชัน	กรุงเทพมหานคร	40582	5036 I 5824-10	352	2208	-	-	-	-	58	"
	นายชิต สันทรโอ นายแจ้ง นิลมาลี นายจำรูญ บุญถิ่น นางสาววิมล สันทรโอ นายเสี สันทรโอ เด็กชายเทวา สันทรโอ																	

บัญชีรายชื่อเจ้าของหรือผู้ควบคุมครองที่ดินที่แปลงเกินพื้นที่ขออนุญาตใช้ที่ดินเกินแปลงที่ขออนุญาต  
 เพื่อสร้างทางพิเศษหรือระบบขนส่งมวลชนหรือโครงการพัฒนาอสังหาริมทรัพย์  
 ในท้องที่อำเภอบางกรวย จังหวัดนนทบุรี และเขตทวีวัฒนา เขตคลองสามวา เขตบางพลัด  
 เขตบางเขน กรุงเทพมหานคร

แปลง หมายเลขที่	รายชื่อเจ้าของหรือผู้ควบคุมครอง	ที่ดินเบื้องต้น			ที่ดินเบื้องต้น			ที่ดินเบื้องต้น			แปลงที่ดิน			เนื้อที่		เนื้อที่ที่ต้องเวนคืน		หมายเหตุ
		ตำบลแขวง	ตำบล	จังหวัด	ตำบล	จังหวัด	จังหวัด	แปลง	เนื้อที่	ประเภท	เนื้อที่	ประเภท	เนื้อที่	แปลง	เนื้อที่	แปลง	เนื้อที่	
63	นางศุภภาพ เสริมวงศ์ น. อชญา	หลักสอง	วัดยอด	กรุงเทพมหานคร	บางกวน	นนทบุรี	วัดยอด	นนทบุรี	โฉนด	2384	5036 I 5824-11	271	56	1	11	-	55	แผนที่หมายเลข 6/11
64	นางสาวนันทพร เสือฤกษ์ นายสุรพล ศักดิ์น้อย	สองพี่น้อง	วัดยอด	สุพรรณบุรี	บางกวน	นนทบุรี	วัดยอด	นนทบุรี	โฉนด	47820	5036 I 5824-12	286	3838	-	14 3/10	-	14 3/10	แผนที่หมายเลข 7/11
65	นางสาวเรืองฟ้าพร ศักดิ์น้อย และ นายรุ่งโรจน์ ศักดิ์น้อย ผู้จัดการมรดกนางจัญญ์ ศักดิ์น้อย	วัดยอด	วัดยอด	นนทบุรี	บางกวน	นนทบุรี	วัดยอด	นนทบุรี	โฉนด	47773	5036 I 5824-12	285	3837	-	12 1/10	-	12 1/10	"
66	นางดวงเงิน เข็มแก้ว	วัดยอด	วัดยอด	นนทบุรี	บางกวน	นนทบุรี	วัดยอด	นนทบุรี	โฉนด	1035	5036 I 5824-12	75	46	1	60	-	24	"
67	นางดวงเงิน เข็มแก้ว	วัดยอด	วัดยอด	นนทบุรี	บางกวน	นนทบุรี	วัดยอด	นนทบุรี	โฉนด	22048	5036 I 5824-12	81	1628	-	55	-	3	"
68	นางดวงเงิน เข็มแก้ว	วัดยอด	วัดยอด	นนทบุรี	บางกวน	นนทบุรี	วัดยอด	นนทบุรี	โฉนด	17862	5036 I 5824-12	207	1566	-	11	-	11	"
69	นายชัยภัทร์ ชัยทอง	วังทองหลาง	วัดยอด	กรุงเทพมหานคร	บางกวน	นนทบุรี	วัดยอด	นนทบุรี	โฉนด	5992	5036 I 5824-12	137	517	-	26	-	18	"
70	นายประจวบ เขียวธรรมรัฐ	ถนนเพชรบุรี	วัดยอด	กรุงเทพมหานคร	บางกวน	นนทบุรี	วัดยอด	นนทบุรี	โฉนด	8905	5036 I 5824-12	142	568	-	24	-	24	"
71	นายอนันต์ โพธิ์ทอง ผู้จัดการมรดก นายฉันทพร โพธิ์ทอง	วัดยอด	วัดยอด	นนทบุรี	บางกวน	นนทบุรี	วัดยอด	นนทบุรี	โฉนด	46913	5036 I 5824-12	267	3779	-	82 6/10	-	82 6/10	"
72	นายศิลาสิทธิ์ ศรีสวัสดิ์พงษ์ นายโพธิ์ต้น เสือชัยพันธ์	บางพลัด	บางพลัด	กรุงเทพมหานคร	บางพลัด	กรุงเทพมหานคร	บางพลัด	กรุงเทพมหานคร	โฉนด	12585	5036 I 5824-12	44	3876	-	79	-	29	"
73	นายสมชาย ไทยคงพานิช	บางพลัด	บางพลัด	กรุงเทพมหานคร	บางพลัด	กรุงเทพมหานคร	บางพลัด	กรุงเทพมหานคร	โฉนด	13574	5036 I 6024-9	843	4186	-	5 3/10	-	5 3/10	"
74	นางปราณี สกุลชัยชาติชัย	บางเขิน	บางเขิน	กรุงเทพมหานคร	บางพลัด	กรุงเทพมหานคร	บางพลัด	กรุงเทพมหานคร	โฉนด	13464	5036 I 5824-12	271	10993	-	1	-	89	"
75	นางมาลัย มงคลประเสริฐ	บางกวน	วัดยอด	นนทบุรี	บางกวน	นนทบุรี	วัดยอด	นนทบุรี	โฉนด	1146	5036 I 6024-6	82	161	-	84	-	8	แผนที่หมายเลข 8/11

บัญชีรายชื่อเจ้าของหรือผู้ครอบครองที่ดินที่ส่งมอบคืนแก่กรมการที่ดินของจังหวัด  
 เพื่อส่งทางพิเศษหรือทางด่วนวงแหวนรอบนอกกรุงเทพมหานคร  
 ในท้องที่อำเภอบางกรวย จังหวัดนนทบุรี และเขตทวีวัฒนา เขตตลิ่งชัน เขตบางพลัด  
 เขตบางเขน กรุงเทพมหานคร

แปลง หมายเลข	รายชื่อเจ้าของหรือผู้ครอบครอง	ตั้งบ้านเรือนอยู่			ที่ดินตั้งอยู่			หนังสือสำคัญ			โฉนด		โฉนดที่ดิน		หมายเหตุ			
		ตำบล	อำเภอ	จังหวัด	ตำบล	อำเภอ	จังหวัด	ประเภท	เลขที่	ตาราง	เลขที่ต้น	หน้าสำรวจ	ไป	จาก		ไป	ตาราง	
76	นายทรงธรรม บุญพวงษา	วัดมอญ	บางกอกน้อย	กรุงเทพมหานคร	วัดมอญ	บางกรวย	นนทบุรี	โฉนด	50868	5036 I 6024-6,7	191	7172	-	-	50	2/10	แผนที่หมายเลข 8/11	
77	นายสุเมธา วัฒนาพงษ์	บางกรวย	บางกรวย	นนทบุรี	วัดมอญ	บางกรวย	นนทบุรี	โฉนด	12805	5036 I 6024-7	50	713	-	-	99	-	39	
78	นายสาธิต วัฒนพานิช นายสมชาย อัครลาภศักดิ์ นายสมคิด อัครลาภศักดิ์ นางสุดถิณี เกษมใจโรจน์ นางสาวกัญจน์นันท์ ผลรัมย์ นางสมนึก กิตยาภิรมย์	หลักหก	เมืองปทุมธานี	ปทุมธานี	บางอ้อ	บางพลัด	กรุงเทพมหานคร	โฉนด	5981	5036 I 6224-2	383	540	-	-	12	-	1	แผนที่หมายเลข 9/11
79	นางสาวใจวรรณ ผลรัมย์ ผู้จัดการมรดก นายสืบ ผลรัมย์	บางอ้อ	บางพลัด	กรุงเทพมหานคร	บางอ้อ	บางพลัด	กรุงเทพมหานคร	โฉนด	6085	5036 I 6224-2	921	645	-	-	40	-	13	
80	นางพลาไส ยิ้มประยูร	สามเสนใน	พญาไท	กรุงเทพมหานคร	บางอ้อ	บางพลัด	กรุงเทพมหานคร	โฉนด	5755	5036 I 6224-2	94	407	-	-	85	-	8	
81	นางสาวกวี วัฒน นายสุรพร วัฒน นายเศก วัฒน นายสมชาย วัฒน นางวรรณา วัฒน	บางอ้อ	บางพลัด	กรุงเทพมหานคร	บางอ้อ	บางพลัด	กรุงเทพมหานคร	โฉนด	5765	5036 I 6224-2	14	420	-	-	43	-	13	
82	บริษัทบ้านฉัตรเพชร จำกัด	ปทุมธานี	ปทุมธานี	กรุงเทพมหานคร	บางอ้อ	บางพลัด	กรุงเทพมหานคร	โฉนด	11937	5036 I 6226-15	310	5946	-	-	42	-	5	
83	บริษัทบ้านฉัตรเพชร จำกัด	ปทุมธานี	ปทุมธานี	กรุงเทพมหานคร	บางอ้อ	บางพลัด	กรุงเทพมหานคร	โฉนด	5777	5036 I 6226-15	307	439	1	2	15	-	44	
84	บริษัทบ้านฉัตรเพชร จำกัด	ปทุมธานี	ปทุมธานี	กรุงเทพมหานคร	บางอ้อ	บางพลัด	กรุงเทพมหานคร	โฉนด	11939	5036 I 6226-15	305	5948	-	-	45	-	91	
85	บริษัทบ้านฉัตรเพชร จำกัด	ปทุมธานี	ปทุมธานี	กรุงเทพมหานคร	บางอ้อ	บางพลัด	กรุงเทพมหานคร	โฉนด	11941	5036 I 6226-15	304	5950	-	-	53	-	29	
86	บริษัทบ้านฉัตรเพชร จำกัด	ปทุมธานี	ปทุมธานี	กรุงเทพมหานคร	บางอ้อ	บางพลัด	กรุงเทพมหานคร	โฉนด	11942	5036 I 6226-15	303	5951	-	-	64	-	15	
87	บริษัทบ้านฉัตรเพชร จำกัด	ปทุมธานี	ปทุมธานี	กรุงเทพมหานคร	บางอ้อ	บางพลัด	กรุงเทพมหานคร	โฉนด	9942	5036 I 6226-15	223	3818	-	-	20	-	40	

บัญชีรายชื่อเจ้าของหรือผู้ครอบครองที่ดินที่ส่งเวเนคืนทำพระราชบัญญัติเวนคืนสิ่งหวงห้ามทรัพย์  
เพื่อสร้างทางพิเศษศรีรัชวงแหวนรอบนอกกรุงเทพมหานคร  
ในท้องที่อำเภอบางกรวย จังหวัดนนทบุรี และเขตทวีวัฒนา เขตตลิ่งชัน เขตบางพลัด  
เขตบางซื่อ กรุงเทพมหานคร

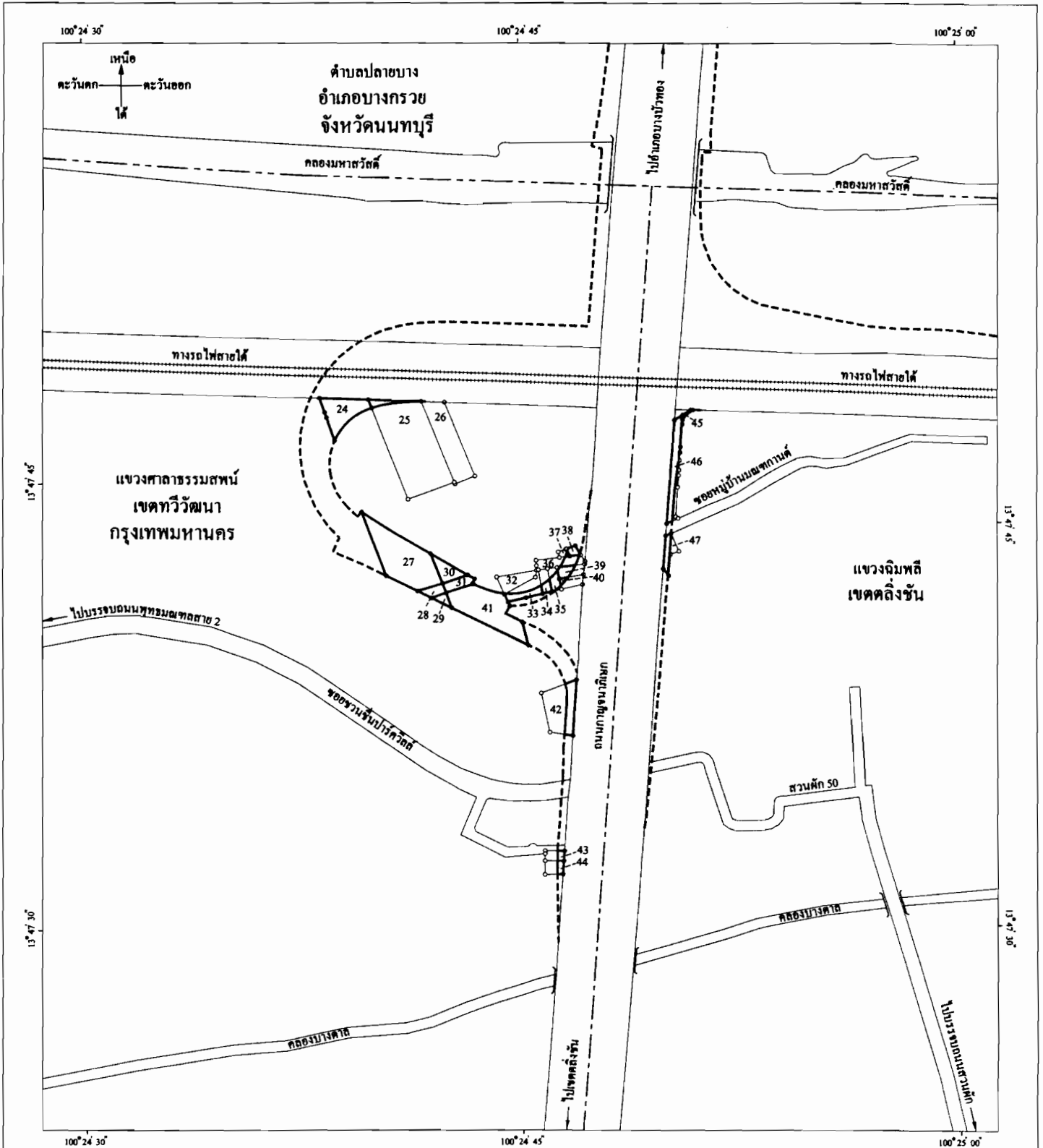
แปลง หมายเลขที่	รายชื่อเจ้าของหรือผู้ครอบครอง	ตั้งบ้านเรือนอยู่ที่			ที่ดินตั้งอยู่ที่			หนังสือสำคัญ			แผนที่		แผนที่ที่ออกโฉนด		หมายเหตุ					
		ตำบล	อำเภอ	จังหวัด	ตำบล	อำเภอ	จังหวัด	ประเภท	เลขที่	ตาราง	เลขที่ดิน	หน้าสำรวจ	จำนวน	ตารางวา		จำนวน	ตารางวา			
88	บริษัทบ้านฉัตรเพชร จำกัด	ปทุมวัน	ปทุมวัน	กรุงเทพมหานคร	บางซื่อ	บางพลัด	กรุงเทพมหานคร	โฉนด	313	5036 I 6226-15	171	449	1	3	21	-	1	14	แผนที่หมายเลข 9/11	
89	บริษัทบ้านฉัตรเพชร จำกัด	ปทุมวัน	ปทุมวัน	กรุงเทพมหานคร	บางซื่อ	บางพลัด	กรุงเทพมหานคร	โฉนด	314	5036 I 6226-15	174	505	-	-	93	-	-	49	"	
90	บริษัทบ้านฉัตรเพชร จำกัด	ปทุมวัน	ปทุมวัน	กรุงเทพมหานคร	บางซื่อ	บางพลัด	กรุงเทพมหานคร	โฉนด	315	5036 I 6226-15	172	3796	-	-	93	-	-	10	"	
91	นายสวัสดิ์ เพ็ชรพันธ์	พระโขนง	คลองเตย	กรุงเทพมหานคร	บางซื่อ	บางพลัด	กรุงเทพมหานคร	โฉนด	10271	5036 I 6226-15	67	4283	-	-	88	-	-	75	"	
92	นายเอกชัย อุดมประเสริฐดี	บางซื่อ	บางพลัด	กรุงเทพมหานคร	บางซื่อ	บางพลัด	กรุงเทพมหานคร	โฉนด	12778	5036 I 6226-11	605	8085	-	-	15	5/10	-	15	5/10	แผนที่หมายเลข 10/11
93	นายเอกชัย อุดมประเสริฐดี	บางซื่อ	บางพลัด	กรุงเทพมหานคร	บางซื่อ	บางพลัด	กรุงเทพมหานคร	โฉนด	12783	5036 I 6226-11	606	8088	-	-	3	3/10	-	3	3/10	"
94	นางณภม อิ่มทิพย์ ผู้จัดการมรดก นางหวล ทองป่วน	บางซื่อ	บางพลัด	กรุงเทพมหานคร	บางซื่อ	บางพลัด	กรุงเทพมหานคร	โฉนด	13036	5036 I 6226-11	613	8148	-	-	21	-	-	21	"	
95	นางโกศล จิตต์กาญจน์	บางบัวทอง	บางบัวทอง	นนทบุรี	บางซื่อ	บางพลัด	กรุงเทพมหานคร	โฉนด	7308	5036 I 6226-11	17	1749	-	-	54	-	-	53	"	
96	นางณภม อิ่มทิพย์ ผู้จัดการมรดก นางหวล ทองป่วน	บางซื่อ	บางพลัด	กรุงเทพมหานคร	บางซื่อ	บางพลัด	กรุงเทพมหานคร	โฉนด	13160	5036 I 6226-12	749	8149	-	-	1	-	-	1	"	
97	นางพสุศรี สมวิจิตร ผู้จัดการมรดก นางสาวอุบล ชัยประยู	บางซื่อ	บางพลัด	กรุงเทพมหานคร	บางซื่อ	บางพลัด	กรุงเทพมหานคร	โฉนด	10047	5036 I 6226-12	8	4005	-	-	2	13	-	2	"	
98	นายพศ สมวิจิตร ผู้จัดการมรดก นายอนุเกียรติ สมวิจิตร	จอมพล	จตุจักร	กรุงเทพมหานคร	บางซื่อ	บางพลัด	กรุงเทพมหานคร	โฉนด	171158	5136 IV 6628-14	4470	17830	-	-	3	7/10	-	3	7/10	แผนที่หมายเลข 11/11
99	นายสมพงษ์ นามกุล นายสมโภช นามกุล นายพยอม เกษประทุม นางศุภรดา เกษประทุม	บางซื่อ	บางซื่อ	กรุงเทพมหานคร	บางซื่อ	บางพลัด	กรุงเทพมหานคร	โฉนด	5322	5136 IV 6628-14	4264	542	-	-	9	-	-	2	"	
100	พันเอกสม สมวิจิตร พันตรีเพ็ญ สุทธศรีสกุล พันโทศกพร นิลโสม	ดินแดง	ห้วยขวาง	กรุงเทพมหานคร	บางซื่อ	บางพลัด	กรุงเทพมหานคร	โฉนด	1320	5136 IV 6628-15	71	35	-	-	1	38	-	34	"	



แผนที่ท้ายพระราชบัญญัติเวนคืนอสังหาริมทรัพย์  
 เพื่อสร้างทางพิเศษศรีรัช - วงแหวนรอบนอกกรุงเทพมหานคร  
 ในท้องที่อำเภอบางกรวย จังหวัดนนทบุรี และเขตทวีวัฒนา เขตคลังชั้น เขตบางพลัด  
 เขตบางซื่อ กรุงเทพมหานคร  
 พ.ศ. ....

มาตราส่วน 1 : 4,000  
 0 50 100 200 เมตร

แผนที่หมายเลข 2/11



เครื่องหมาย

- |           |  |       |                  |
|-----------|--|-------|------------------|
| —         | แนวเขตที่ดินที่ถือกรรมสิทธิ์                               | ~~~~~ | สะพาน            |
| - - - - - | แนวเขตที่จะสร้างทางพิเศษศรีรัช - วงแหวนรอบนอกกรุงเทพมหานคร | ~~~~~ | แม่น้ำ คลอง ห้วย |
| -----     | เขตจังหวัด   |       |                  |
| -----     | เขตอำเภอ เขตกิ่งอำเภอ เขตของเขต                            |       |                  |
| =====     | ทางหลวง ถนน ซอย  |       |                  |
| +++++     | ทางรถไฟ  |       |                  |

(นายวิเชียร อนุกุล)  
 ผู้อำนวยการฝ่ายกรรมสิทธิ์ที่ดิน

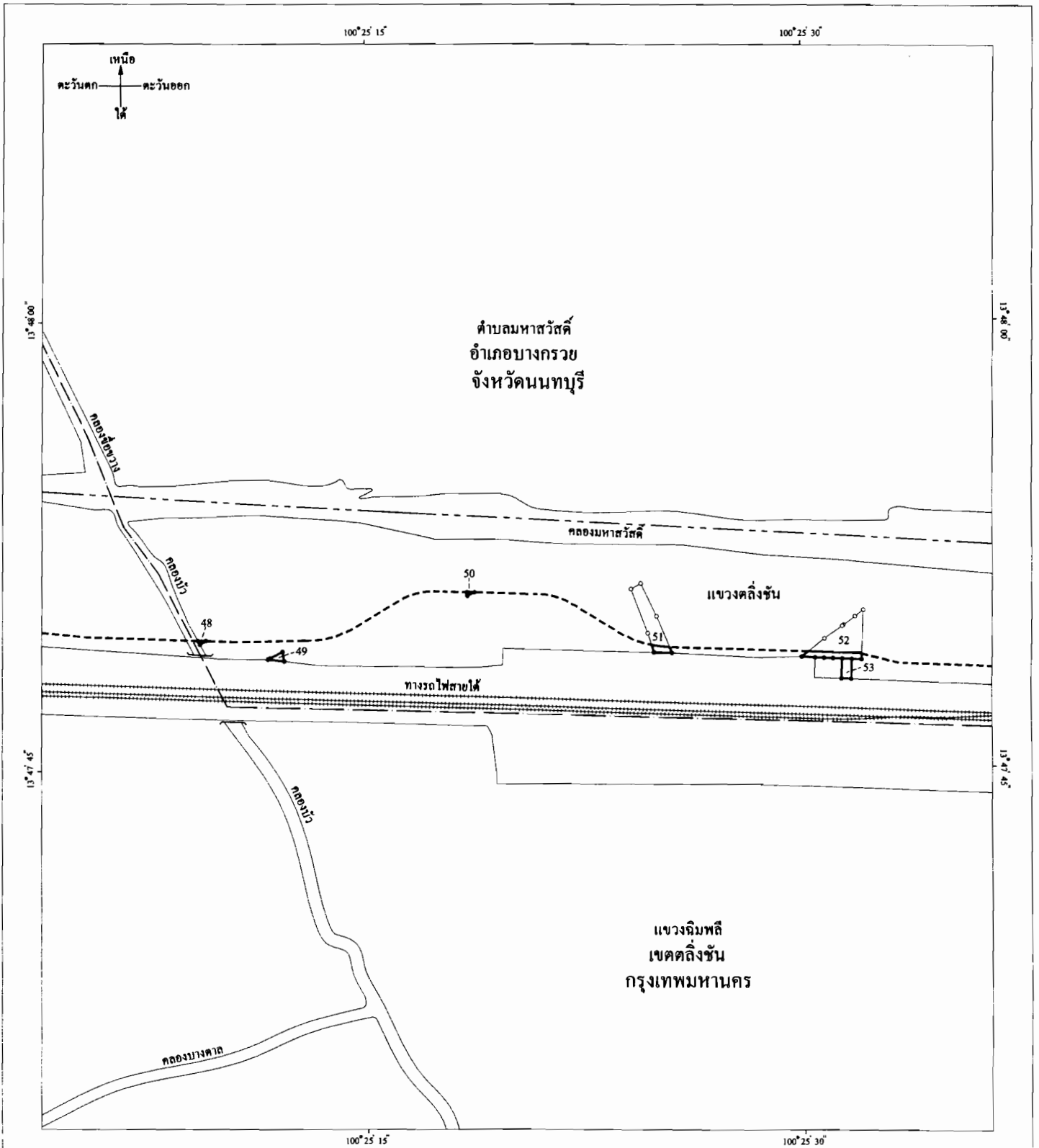
(นายณรงค์ เข็ญเดช)  
 ผู้ว่าการการทางพิเศษแห่งประเทศไทย

แผนที่ทำพระราชบัญญัติเวนคืนอสังหาริมทรัพย์  
 เพื่อสร้างทางพิเศษศรีรัช - วงแหวนรอบนอกกรุงเทพมหานคร  
 ในท้องที่อำเภอบางกรวย จังหวัดนนทบุรี และเขตทวีวัฒนา เขตคลังชั้น เขตบางพลัด  
 เขตบางซื่อ กรุงเทพมหานคร  
 พ.ศ. ....

มาตราส่วน 1 : 4,000

0 50 100 200 เมตร

แผนที่หมายเลข 3/11



เครื่องหมาย

- แนวเขตที่ดินที่ต้องเวนคืน
- - - - - แนวเขตที่จะสร้างทางพิเศษศรีรัช - วงแหวนรอบนอกกรุงเทพมหานคร
- · - · - · - เขตจังหวัด
- · — · — · - เขตตำบล เขตองค์การบริหารส่วนตำบล เขตของแขวง
- +—+—+—+—+—+—+— ทางหลวง ถนน ซอย
- +++++ ทางรถไฟ

- ~~~~~ สะพาน
- ~~~~~ แม่น้ำ คลอง ห้วย

*(Signature)*  
 (นายวิเชียร อนุกุล)  
 ผู้อำนวยการฝ่ายกรรมสิทธิ์ที่ดิน

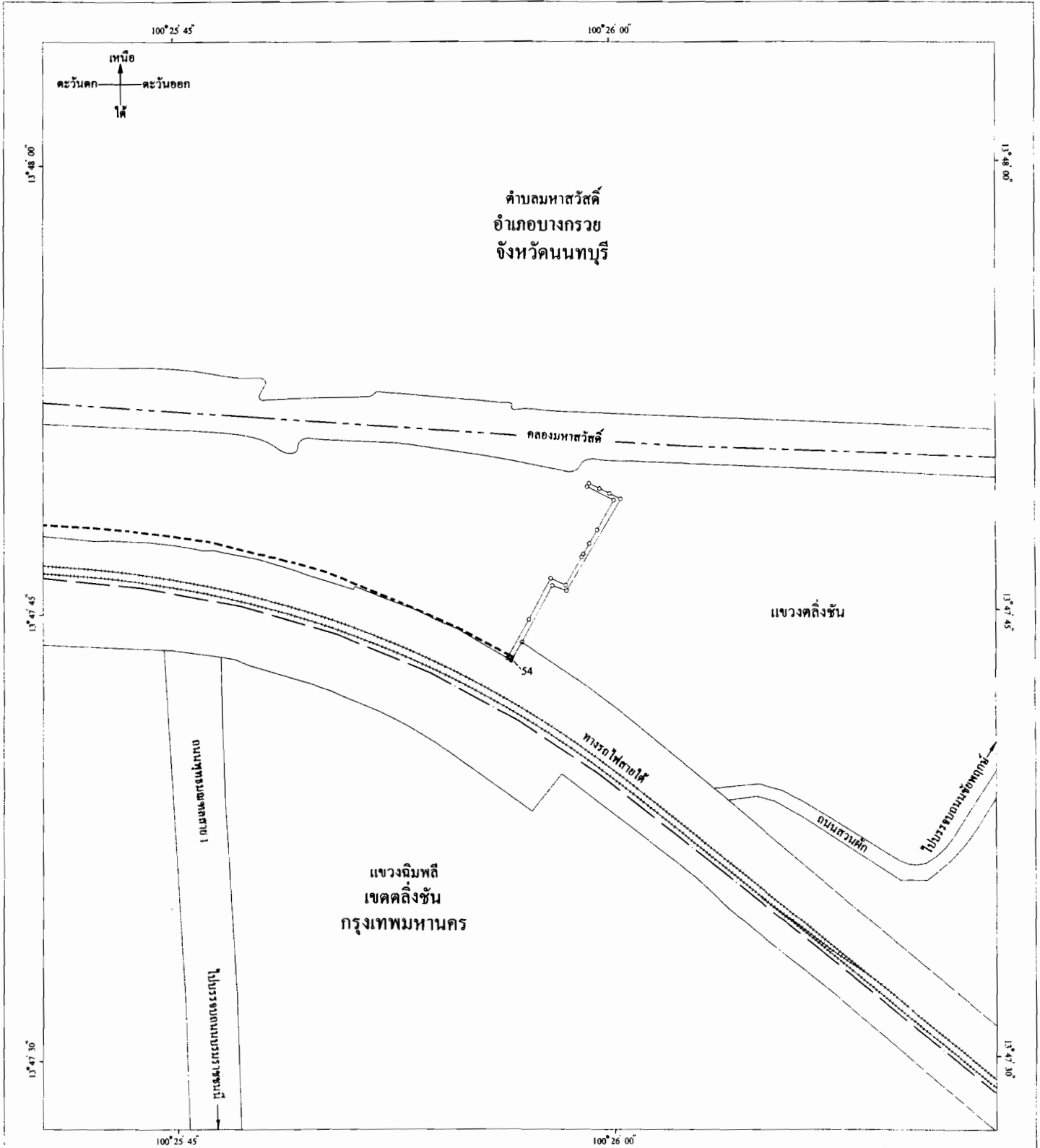
*(Signature)*  
 (นายณรงค์ เข็ญต๊ะ)  
 ผู้อำนวยการทางพิเศษแห่งประเทศไทย



แผนที่ท้ายพระราชบัญญัติเวนคืนอสังหาริมทรัพย์  
เพื่อสร้างทางพิเศษศรีรัช - วงแหวนรอบนอกกรุงเทพมหานคร  
ในท้องที่อำเภอบางกรวย จังหวัดนนทบุรี และเขตทวีวัฒนา เขตคลังชั้น เขตบางพลัด  
เขตบางซื่อ กรุงเทพมหานคร  
พ.ศ. ....

มาตราส่วน 1 : 4,000  
0 50 100 200 เมตร

แผนที่หมายเลข 4/11



**เครื่องหมาย**

- แนวเขตที่ดินที่ต้องเวนคืน
- - - - - แนวเขตที่จะสร้างทางพิเศษศรีรัช - วงแหวนรอบนอกกรุงเทพมหานคร
- - - - - เขตจังหวัด
- เขตตำบล เขตองค์การบริหารส่วนตำบล เขตของแขวง
- == ทางหลวง ถนน ซอย
- +++++ ทางรถไฟ

~~~~~ แม่น้ำ คลอง ห้วย

(นายวิเชียร อนุกุล)  
ผู้อำนวยการฝ่ายกรรมสิทธิ์ที่ดิน

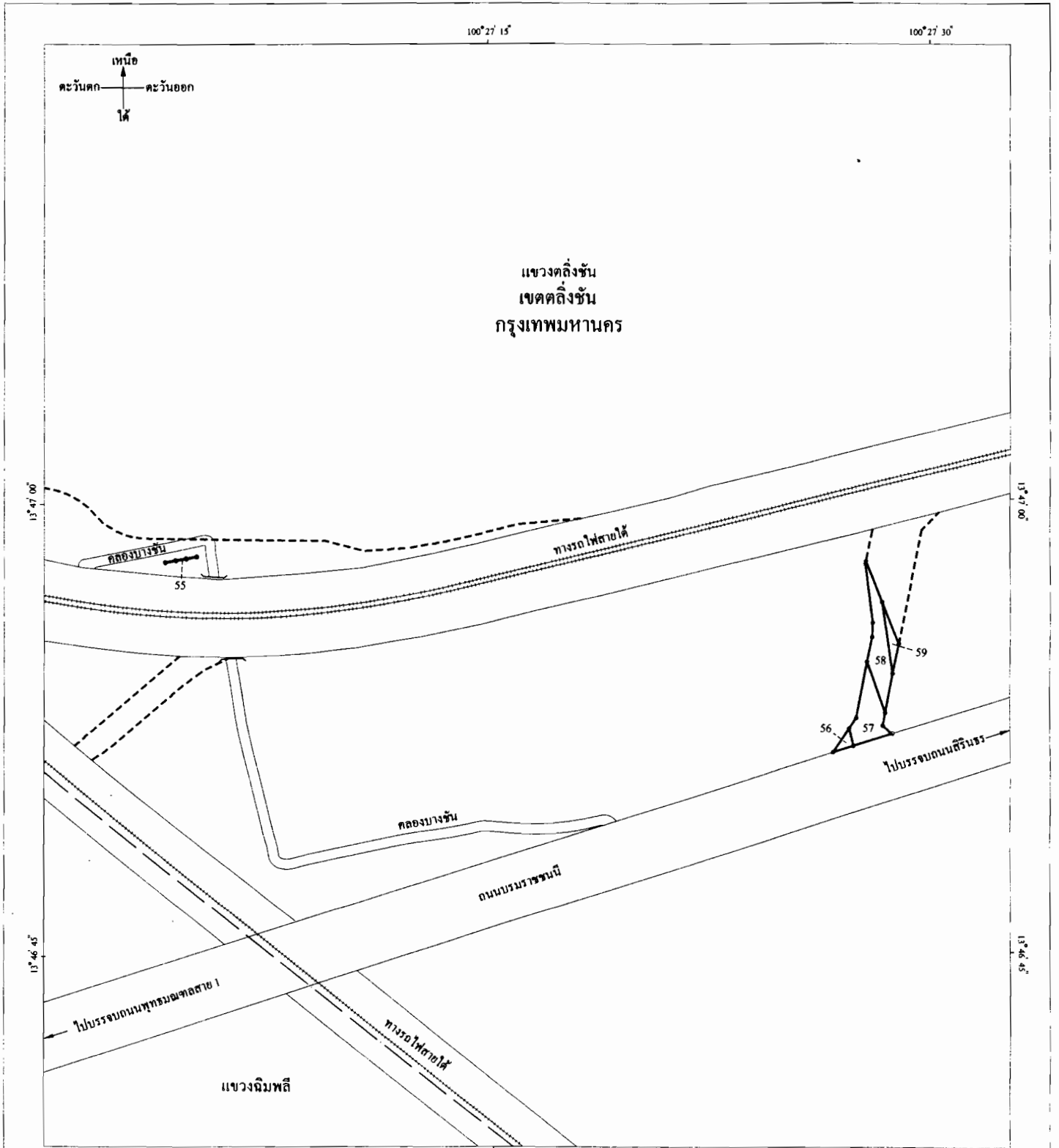
(นายณรงค์ เขียดเดช)  
ผู้ว่าการการทางพิเศษแห่งประเทศไทย

แผนที่ท้ายพระราชบัญญัติเวนคืนอสังหาริมทรัพย์  
 เพื่อสร้างทางพิเศษศรีรัช - วงแหวนรอบนอกกรุงเทพมหานคร  
 ในท้องที่อำเภอบางกรวย จังหวัดนนทบุรี และเขตทวีวัฒนา เขตคลังชั้น เขตบางพลัด  
 เขตบางซื่อ กรุงเทพมหานคร  
 พ.ศ. ....

มาตราส่วน 1 : 4,000

0 50 100 200 เมตร

แผนที่หมายเลข 5/11



เครื่องหมาย

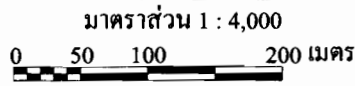
- แนวเขตที่ดินที่ต้องเวนคืน
- - - - - แนวเขตที่จะสร้างทางพิเศษศรีรัช - วงแหวนรอบนอกกรุงเทพมหานคร
- เขตตำบล เขตองค์การบริหารส่วนตำบล เขตของแขวง
- ทางหลวง ถนน ซอย
- +++++ ทางรถไฟ
- สะพาน

~~~~~ แม่น้ำ คลอง ห้วย

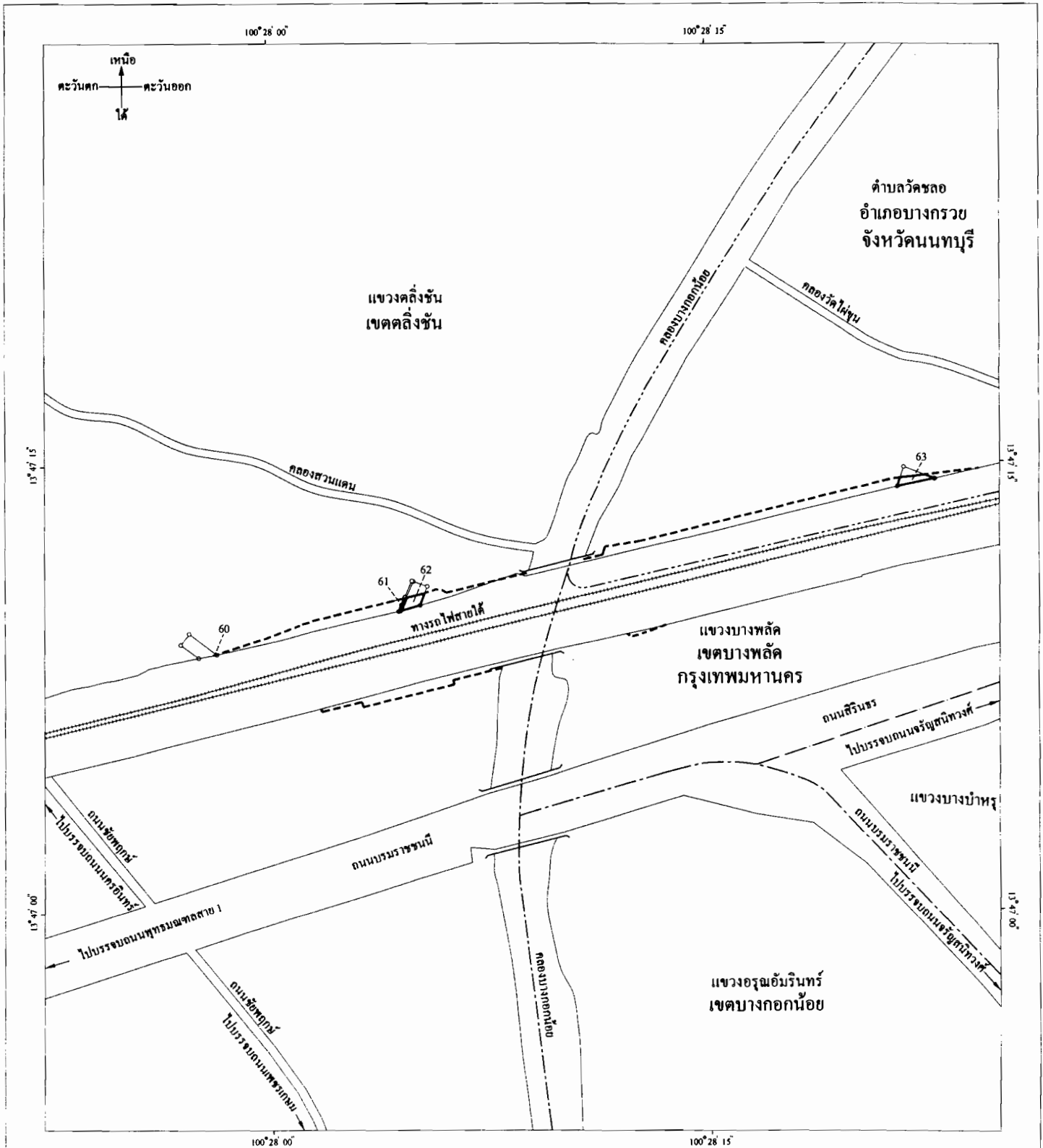
*(Signature)*  
 (นายวิเชียร อนุกุล)  
 ผู้อำนวยการฝ่ายกรรมสิทธิ์ที่ดิน

*(Signature)*  
 (นายณรงค์ เข็ญคเดช)  
 ผู้อำนวยการทางพิเศษแห่งประเทศไทย

**แผนที่ท้ายพระราชบัญญัติเวนคืนอสังหาริมทรัพย์**  
**เพื่อสร้างทางพิเศษศรีรัช - วงแหวนรอบนอกกรุงเทพมหานคร**  
**ในท้องที่อำเภอบางกรวย จังหวัดนนทบุรี และเขตทวีวัฒนา เขตคลังชั้น เขตบางพลัด**  
**เขตบางซื่อ กรุงเทพมหานคร**  
**พ.ศ. ....**



แผนที่หมายเลข 6/11



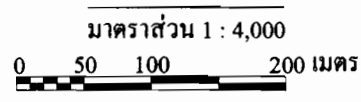
**เครื่องหมาย**

- แนวเขตที่ดินที่คืนเวนคืน
- แนวเขตที่จะสร้างทางพิเศษศรีรัช - วงแหวนรอบนอกกรุงเทพมหานคร
- เขตจังหวัด
- เขตอำเภอ เขตกิ่งอำเภอ เขตของเขต
- เขตตำบล เขตองค์การบริหารส่วนตำบล เขตของแขวง
- ===== ทางหลวง ถนน ซอย

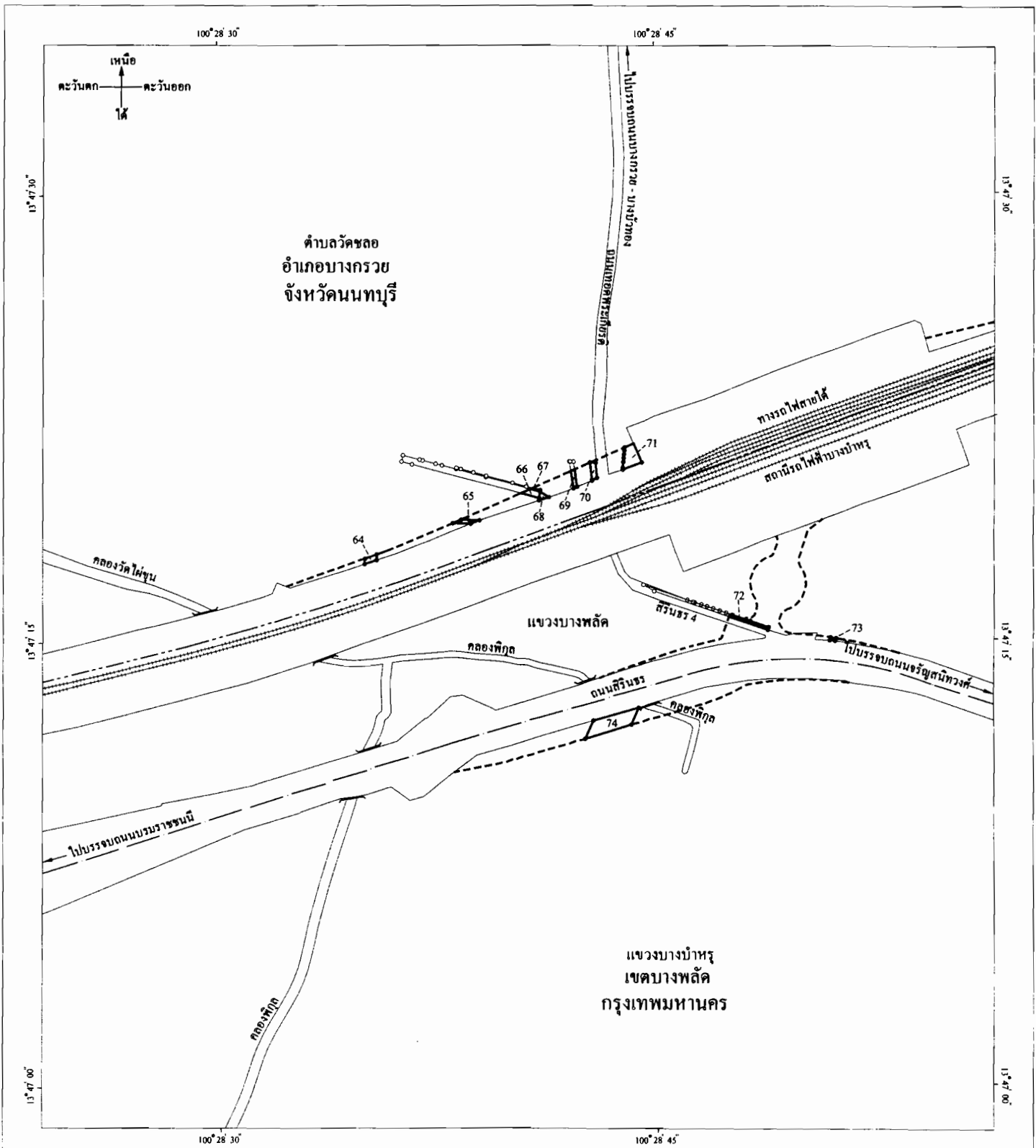
- +++++ ทางรถไฟ
- ~~~~~ สะพาน
- ~~~~~ แม่น้ำ คลอง ห้วย

(นายวิเชียร อนุกุล)  
 ผู้อำนวยการฝ่ายกรรมสิทธิ์ที่ดิน  
  
  
 (นายณรงค์ ชัยเดช)  
 ผู้อำนวยการทางพิเศษแห่งประเทศไทย

**แผนที่ทำพระราชบัญญัติเวนคืนอสังหาริมทรัพย์**  
**เพื่อสร้างทางพิเศษศรีรัช - วงแหวนรอบนอกกรุงเทพมหานคร**  
**ในท้องที่อำเภอบางกรวย จังหวัดนนทบุรี และเขตทวีวัฒนา เขตคลังชั้น เขตบางพลัด**  
**เขตบางซื่อ กรุงเทพมหานคร**  
**พ.ศ. ....**



แผนที่หมายเลข 7/11



**เครื่องหมาย**

- แนวเขตที่ดินที่ต้องเวนคืน
- - - - - แนวเขตที่จะสร้างทางพิเศษศรีรัช - วงแหวนรอบนอกกรุงเทพมหานคร
- . - . - . เขตจังหวัด
- - - - - เขตตำบล เขตองค์การบริหารส่วนตำบล เขตของแขวง
- ==== ทางหลวง ถนน ซอย
- +++++ ทางรถไฟ
- ~~~~~ สระพูน
- ~~~~~ แม่น้ำ คลอง ห้วย

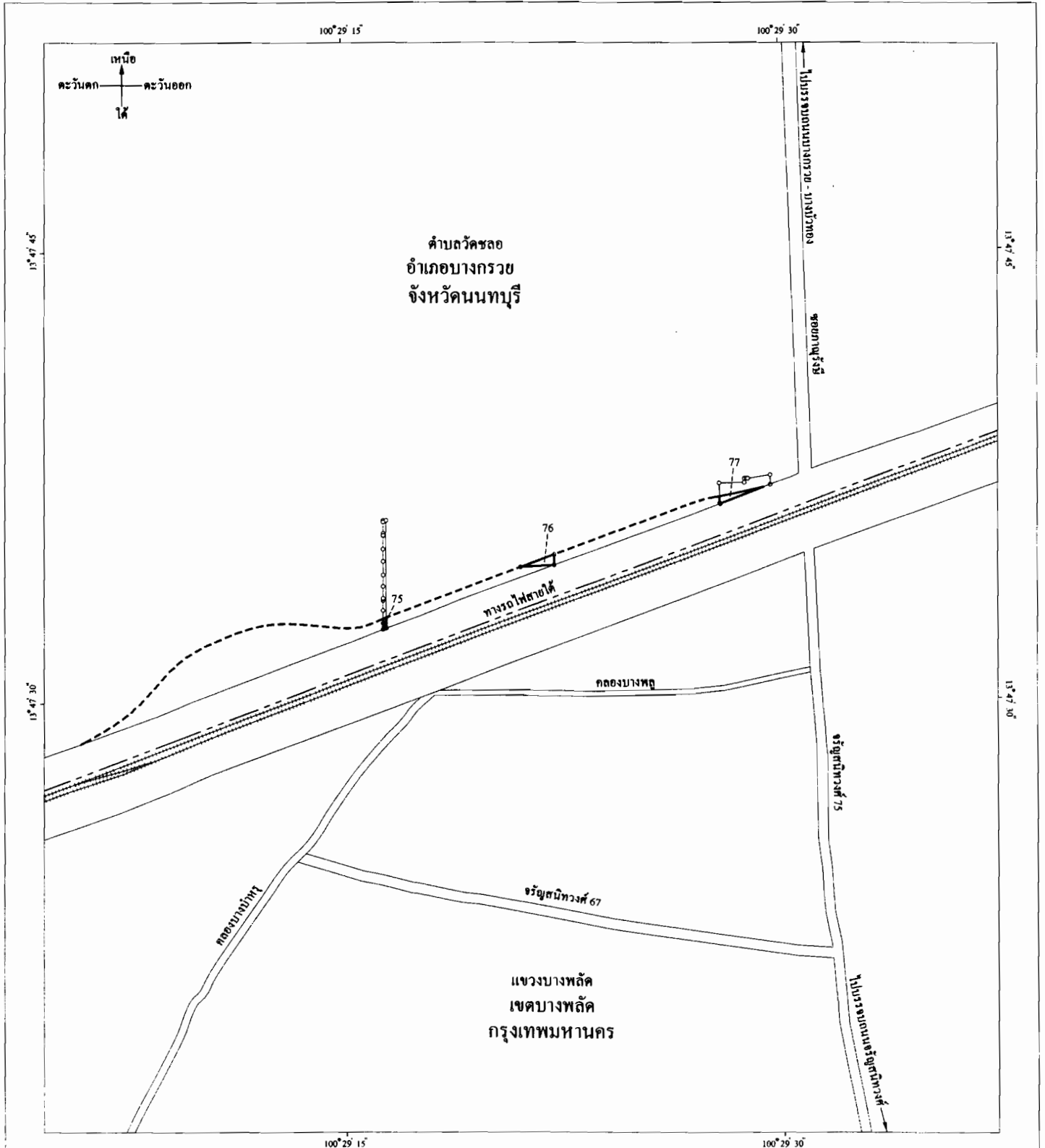
(นายวีเชอร์ อนุกุล)  
 ผู้อำนวยการฝ่ายกรรมสิทธิ์ที่ดิน  
  
 (นายณรงค์ เชิดเดช)  
 ผู้ว่าการการทางพิเศษแห่งประเทศไทย

แผนที่ท้ายพระราชบัญญัติเวนคืนอสังหาริมทรัพย์  
 เพื่อสร้างทางพิเศษศรีรัช - วงแหวนรอบนอกกรุงเทพมหานคร  
 ในท้องที่อำเภอบางกรวย จังหวัดนนทบุรี และเขตทวีวัฒนา เขตคลังชั้น เขตบางพลัด  
 เขตบางซื่อ กรุงเทพมหานคร  
 พ.ศ. ....



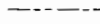

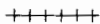

มาตราส่วน 1 : 4,000


0 50 100 200 เมตร


แผนที่หมายเลข 8/11



**เครื่องหมาย**

-  แนวเขตที่ดินที่ต้องเวนคืน
-  แนวเขตที่จะสร้างทางพิเศษศรีรัช - วงแหวนรอบนอกกรุงเทพมหานคร
-  เขตจังหวัด
-  ทางหลวง ถนน ซอย
-  ทางรถไฟ
-  แม่น้ำ คลอง ห้วย

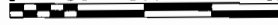
  
 (นายวิเชียร อนุกุล)  
 ผู้อำนวยการฝ่ายกรรมสิทธิ์ที่ดิน

  
 (นายณรงค์ เชิดเดช)  
 ผู้อำนวยการทางพิเศษแห่งประเทศไทย

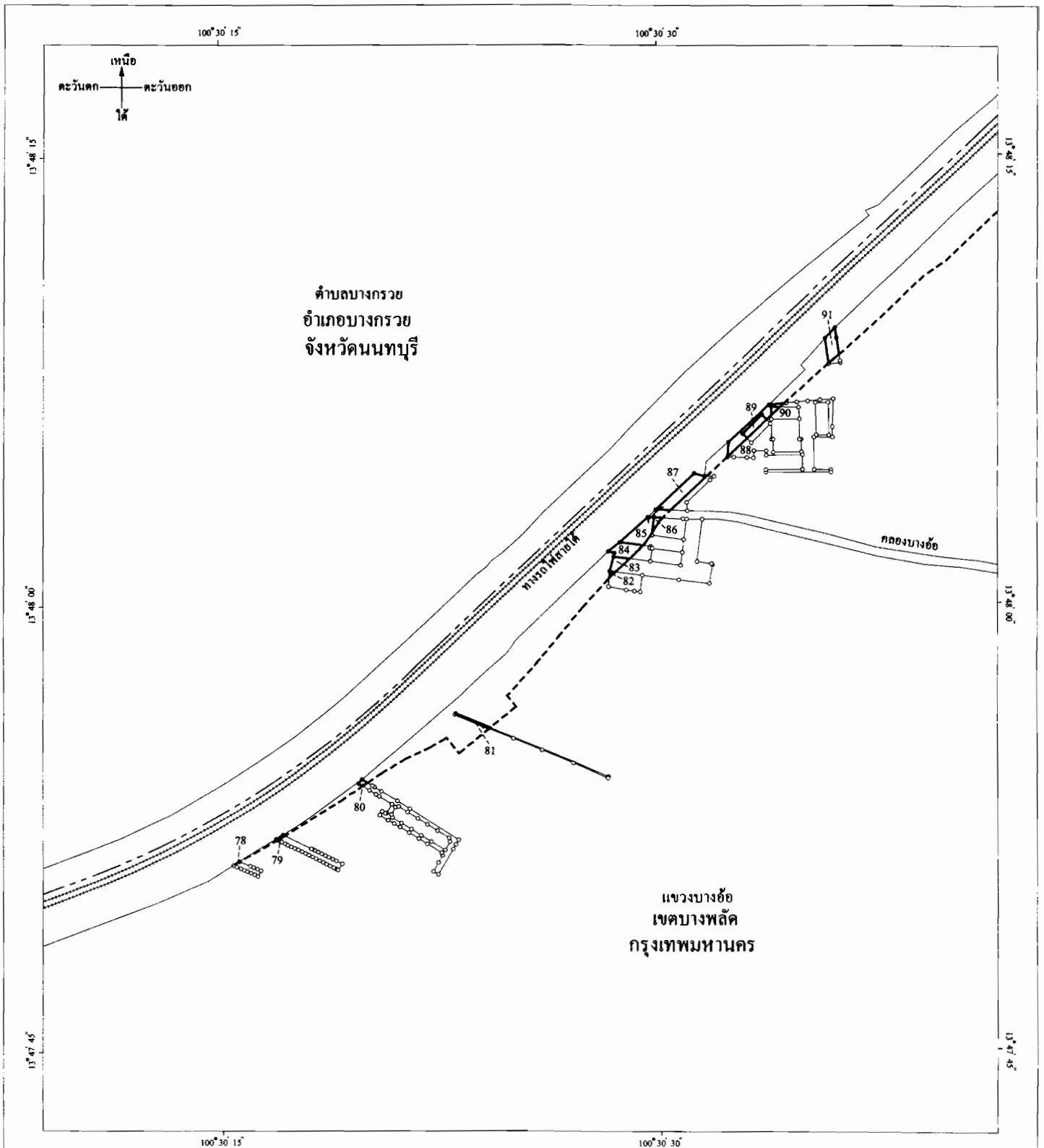
แผนที่ทำพระราชบัญญัติเวนคืนอสังหาริมทรัพย์  
 เพื่อสร้างทางพิเศษศรีรัช - วงแหวนรอบนอกกรุงเทพมหานคร  
 ในท้องที่อำเภอบางกรวย จังหวัดนนทบุรี และเขตทวีวัฒนา เขตตลิ่งชัน เขตบางพลัด  
 เขตบางซื่อ กรุงเทพมหานคร  
 พ.ศ. ....

มาตราส่วน 1 : 4,000

0 50 100 200 เมตร




แผนที่หมายเลข 9/11




เครื่องหมาย

- แนวเขตที่ดินที่ต้องเวนคืน
- - - - - แนวเขตที่จะสร้างทางพิเศษศรีรัช - วงแหวนรอบนอกกรุงเทพมหานคร
- — — — — เขตจังหวัด
- — — — — ทางหลวง ถนน ซอย
- + + + + + ทางรถไฟ
- — — — — สะพาน

~ ~ ~ ~ ~ แม่น้ำ คลอง ห้วย

  
 (นายวีเชอร์ อนุตต์)  
 ผู้อำนวยการฝ่ายกรรมสิทธิ์ที่ดิน

  
 (นายณรงค์ เข็ญคเชช)  
 ผู้ว่าการการทางพิเศษแห่งประเทศไทย

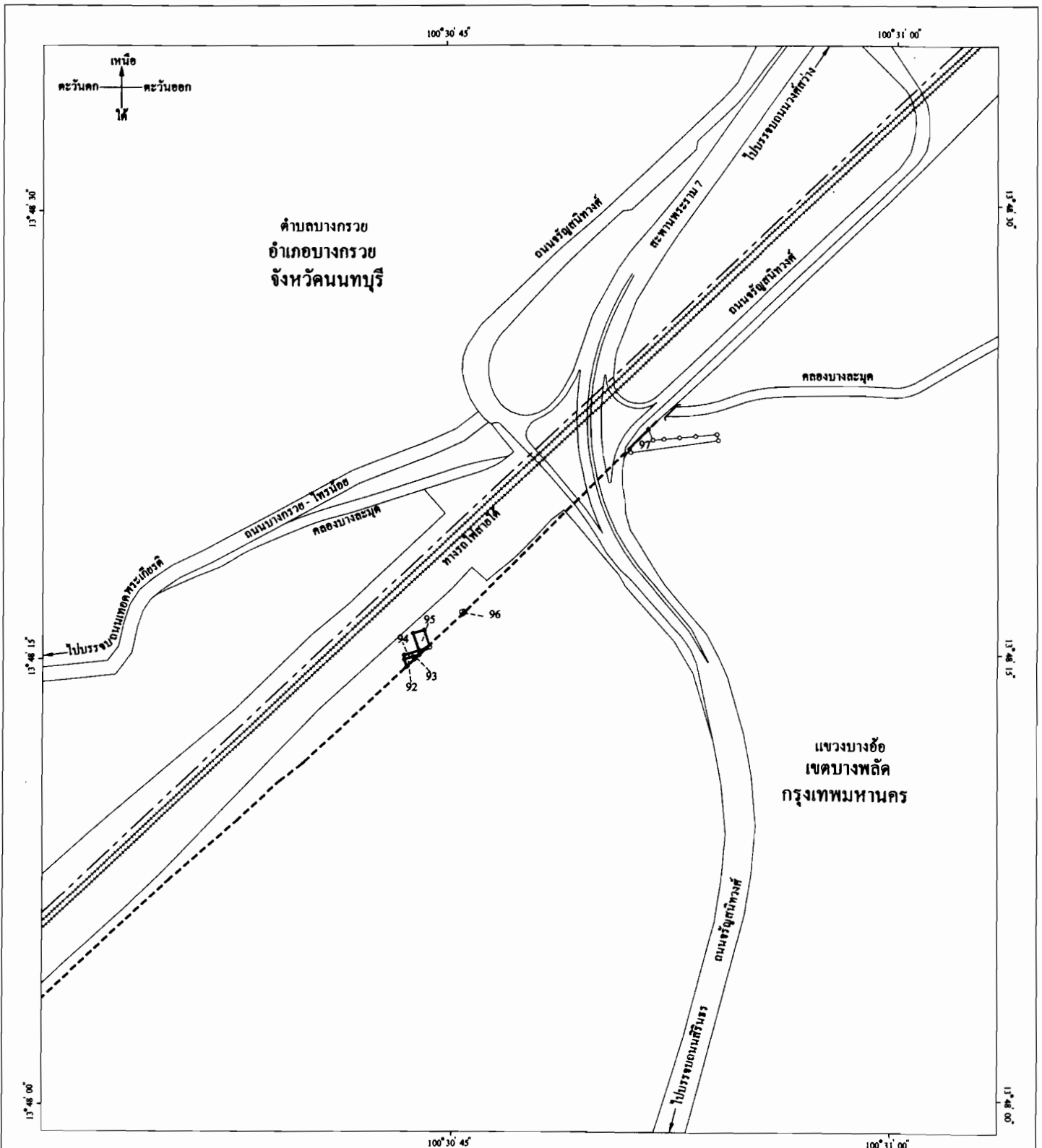
แผนที่ท้ายพระราชบัญญัติเวนคืนอสังหาริมทรัพย์  
เพื่อสร้างทางพิเศษศรีรัช - วงแหวนรอบนอกกรุงเทพมหานคร  
ในท้องที่อำเภอบางกรวย จังหวัดนนทบุรี และเขตทวีวัฒนา เขตคลังชั้น เขตบางพลัด

เขตบางซื่อ กรุงเทพมหานคร  
พ.ศ. ....

มาตราส่วน 1 : 4,000

0 50 100 200 เมตร


แผนที่หมายเลข 10/11




เครื่องหมาย

- แนวเขตที่ดินที่ต้องเวนคืน
- - - - - แนวเขตที่จะสร้างทางพิเศษศรีรัช - วงแหวนรอบนอกกรุงเทพมหานคร
- — — — — เขตจังหวัด
- — — — — ทางหลวง ถนน ซอย
- + + + + + ทางรถไฟ
- — — — — สะพาน

~~~~~ แม่น้ำ คลอง ห้วย

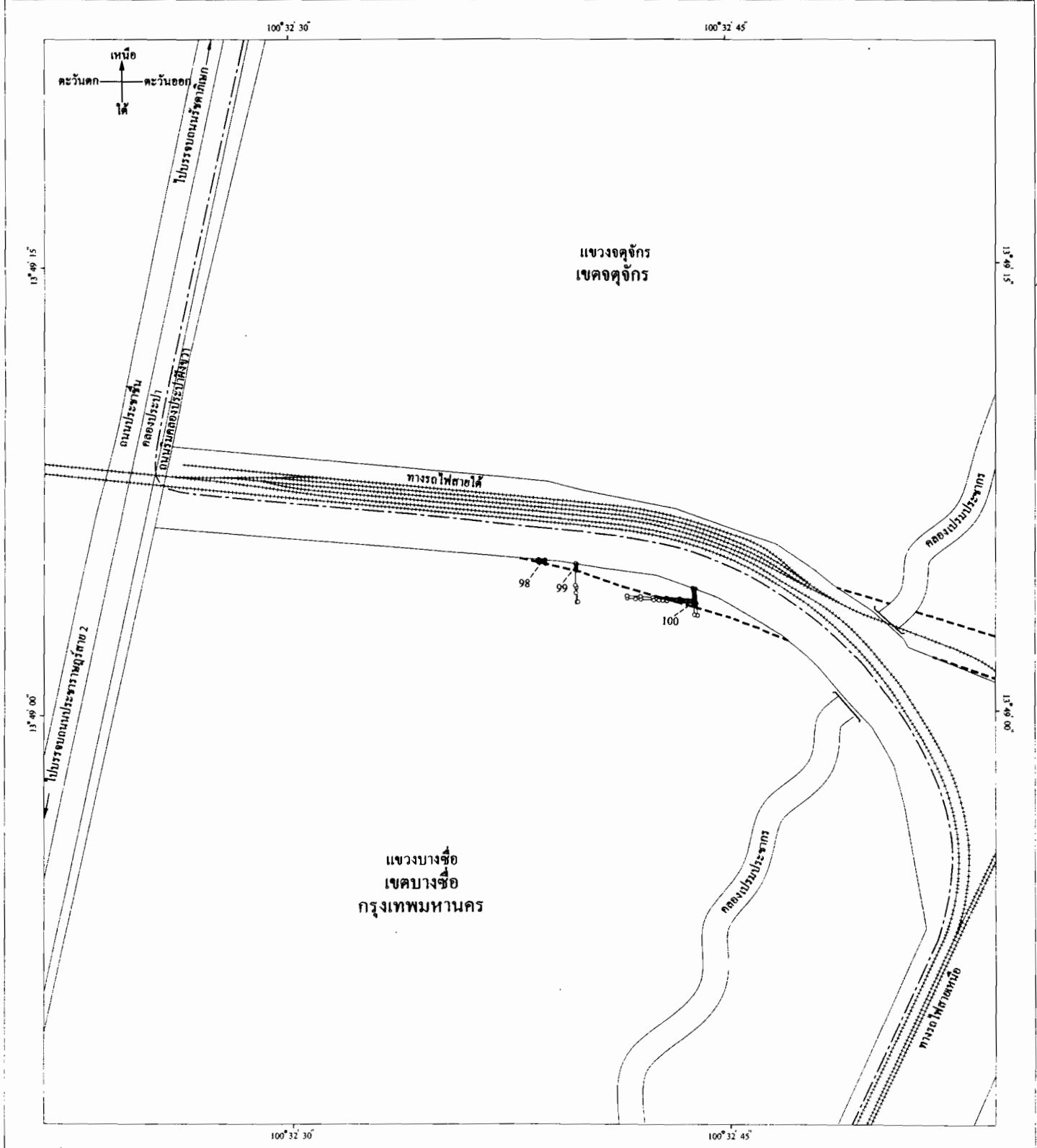
  
(นายวีเชอร์ อนุกุล)  
ผู้อำนวยการฝ่ายกรรมสิทธิ์ที่ดิน

  
(นายฉรงค์ เชิดเดช)  
ผู้ว่าการการทางพิเศษแห่งประเทศไทย

แผนที่ท้ายพระราชบัญญัติเวนคืนอสังหาริมทรัพย์  
เพื่อสร้างทางพิเศษศรีรัช - วงแหวนรอบนอกกรุงเทพมหานคร  
ในท้องที่อำเภอบางกรวย จังหวัดนนทบุรี และเขตทวีวัฒนา เขตคลองจั่น เขตบางพลัด  
เขตบางซื่อ กรุงเทพมหานคร  
พ.ศ. ....

มาตราส่วน 1 : 4,000  
0 50 100 200 เมตร



แผนที่หมายเลข 11/11



**เครื่องหมาย**

- แนวเขตที่ดินที่ต้องเวนคืน
- - - - - แนวเขตที่จะสร้างทางพิเศษศรีรัช - วงแหวนรอบนอกกรุงเทพมหานคร
- ทางหลวง ถนน ซอย
- - - - - เขตอำเภอ เขตกิ่งอำเภอ เขตของเขต
- ~ แม่น้ำ คลอง ห้วย

- +++++ ทางรถไฟ
- ==== สะพาน

  
 (นายวิเชียร อนุกุล)  
 ผู้อำนวยการฝ่ายกรรมสิทธิ์ที่ดิน  
  
 (นายณรงค์ เข็ญเดช)  
 ผู้ว่าการการทางพิเศษแห่งประเทศไทย